



ریاست جمهوری
سازمان برنامه و بودجه کشور
سازمان مدیریت و برنامه ریزی استان سمنان

بررسی وضعیت توسعه استان سمنان و عدم تعادل های درون منطقه ای

ارته کننده :

نادر مالکی - رئیس سازمان مدیریت و برنامه ریزی استان سمنان
حمیدرضا عزیزالدین - سرپرست امور توسعه و برنامه ریزی سازمان

تیرماه ۱۴۰۲







ما همیشه استان سمنان را به عنوان استانی متدین و دانش‌پژوه دانسته‌ایم و شناخته‌ایم. در میان شاخصه‌های متعدد این استان، آن چیزی که از همه برجسته‌تر است، عبارت است از این دو شاخصه: **دینداری و علم؛ دانش پژوهشی و برجستگی علمی.** در دوران خود ما هم، آنچه که از استان پهناور شما دیده‌ایم و به یاد داریم، همه نشانه‌های خُلقیات خوب، عمل صالح، هوش و استعداد بشری سطح بالا و حضور مردانه و دلاورانه در میدانهای مختلف انقلاب بوده است.

فرایشات مقام معظم رهبری در جمع مردم سمنان



جمهوری اسلامی ایران

استان زنجان و بویراحمد

استان زنجان و بویراحمد و زنجان

نگاه اجمالی به وضعیت اقتصادی، اجتماعی و فرهنگی استان سمنان



شاخص های کلان استان

موقعیت جغرافیائی و تقسیمات سیاسی :

تعداد شهرستان:

۸ شهرستان

تعداد نقاط
شهری:

۲۱ شهر

تعداد بخش:

۱۶ بخش

تعداد دهستان:

۳۳ دهستان

تعداد کل آبادی های
استان:

۲۲۲۰ آبادی

درصد آبادی های
دارای سکنه:

۲۵ درصد

جایگاه استان از
نظر وسعت در

کشور: هفتمین

استان

شاخص های کلان استان

جمعیت و نیروی انسانی:

جمعیت استان بر اساس سرشماری سال ۱۳۹۵: ۷۰۲۳۶۰ نفر

جمعیت استان (برآورد سال ۱۴۰۲): ۷۵۷۲۰۰ نفر

نرخ رشد جمعیت (سال ۹۰ تا ۹۵): ۲.۱۶

نرخ شهرنشینی: ۷۹.۸ درصد

بعد خانوار: ۳.۲۶ نفر

تراکم نسبی جمعیت: ۷.۲ نفر در کیلومتر مربع

جمعیت فعال استان (سال ۱۳۹۵): ۲۱۷۴۶۹ نفر

نرخ بیکاری (سال ۱۳۹۵): ۱۰.۱۲ درصد

نرخ بیکاری (۱۴۰۱): ۶.۴ درصد

نرخ مشارکت اقتصادی (۱۴۰۱): ۳۷.۷ درصد

شاخص های کلان استان

جمعیت و نیروی انسانی: برآورد ۱۴۰۰

نسبت جنسی	تراکم جمعیت	مساحت (کیلومتر مربع)	جمعیت روستایی	جمعیت شهری	جمعیت (نفر)	تعداد شهر	شرح نام شهرستان
۱۰۳.۶۷	۳.۲۱	۴۳۲۹	۵۲۰۰	۷۷۰۰	۱۲۹۰۰	۲	آرادان
۱۰۰.۱۱	۶.۷۱	۱۴۰۳۳	۲۲۱۰۰	۷۸۰۰۰	۱۰۰۱۰۰	۴	دامغان
۱۰۲.۷۶	۱.۶۸	۹۲۲۲	۵۶۰۰	۱۰۲۰۰	۱۵۹۰۰	۱	سرخه
۱۰۵.۶۱	۱۷.۱۸۴	۱۱۰۱۷	۹۷۰۰	۲۱۱۵۰۰	۲۲۱۲۰۰	۱	سمنان
۱۰۳.۲۹	۵.۰۴	۴۳۴۰۵	۴۳۶۰۰	۱۸۷۳۰۰	۲۳۰۹۰۰	۶	شاهرود
۱۰۲.۴۱	۱۴.۹۴	۵۱۸۲	۱۶۴۰۰	۶۹۸۰۰	۸۶۲۰۰	۲	گرمسار
۱۰۰.۹۰	۲۴.۴۳	۱۹۴۳	۴۵۰۰	۴۷۱۰۰	۵۱۵۰۰	۳	مهدیشهر
۱۰۰.۹۴	۴.۶۳	۸۳۵۶	۳۲۲۰۰	۶۲۰۰	۳۸۴۰۰	۲	میامی
۱۰۳.۱۷	۷.۲	۹۷۴۸۷	۱۳۹۳۰۰	۶۱۷۹۰۰	۷۵۷۲۰۰	۲۱	جمع



شاخص های کلان استان

جمعیت ۱۵ ساله و بیشتر استان بر حسب وضع فعالیت اقتصادی - سال ۱۴۰۱

شرح	جمعیت	جمعیت شاغل	جمعیت بیکار	نرخ مشارکت اقتصادی	نرخ اشتغال	نرخ بیکاری	نسبت اشتغال
سمنان	۶۱۱۸۵۲	۲۱۵۹۳۴	۱۴۶۸۰	۳۷.۷	۹۳.۶	۶.۴	۳۵.۳

شاخص های کلان استان

شاخص بیکاری			
سال ۱۴۰۱	سال ۱۴۰۰	سال ۱۳۹۹	شرح / سال
۹	۹/۲	۹/۶	نرخ بیکاری در کشور
۶.۴	۷/۱	۷/۵	نرخ بیکاری در استان
۱	۴	۷	رتبه استان

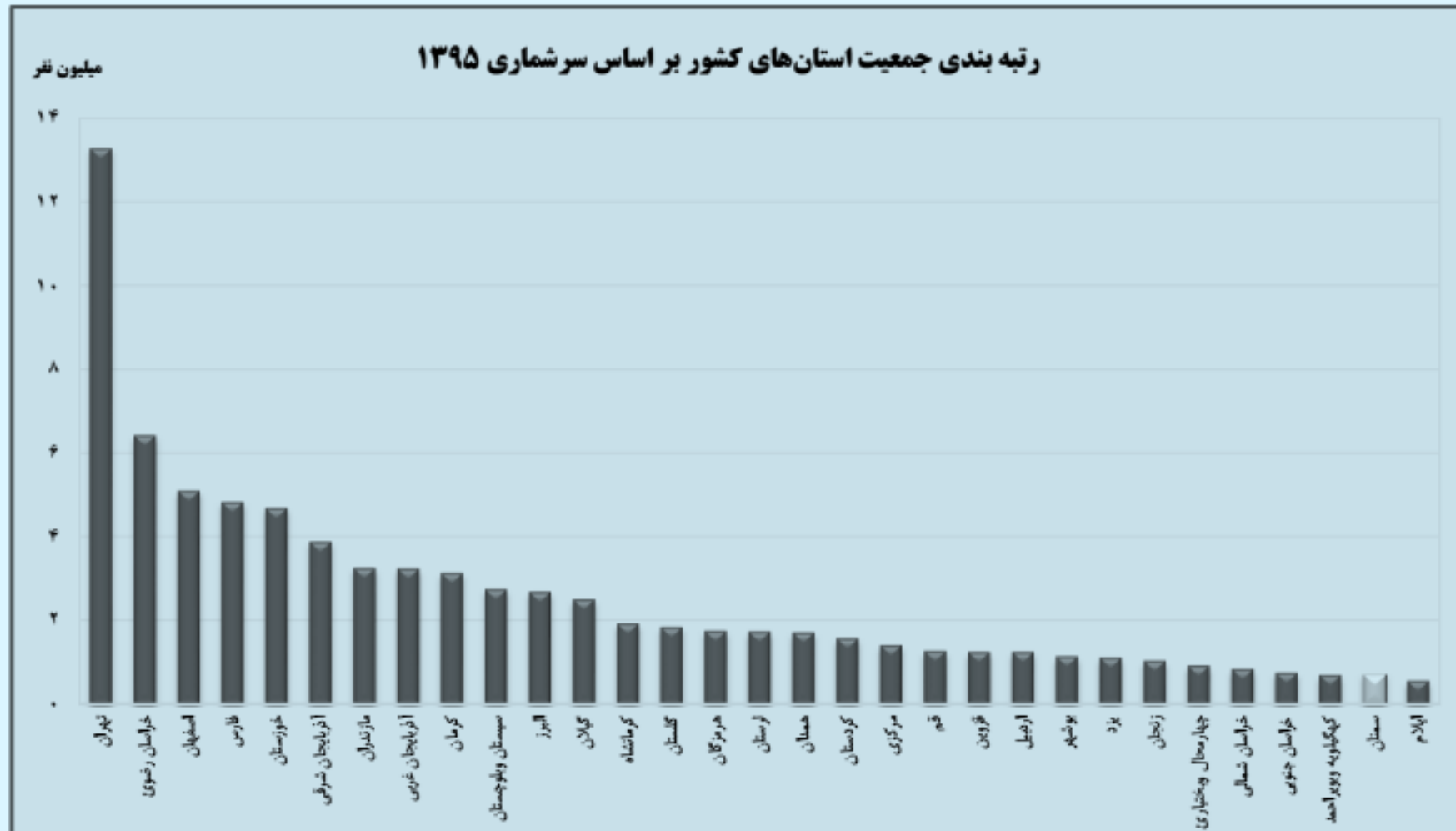
شاخص مهاجرت	
۳۰۶۴۶	خالص مهاجرت استان سمنان در دوره ۵ ساله (۱۳۹۵-۱۳۹۰)
۵۳۲۶۸	خالص مهاجران وارد شده
۲۲۶۲۲	خالص مهاجران خارج شده

شاخص های کلان استان

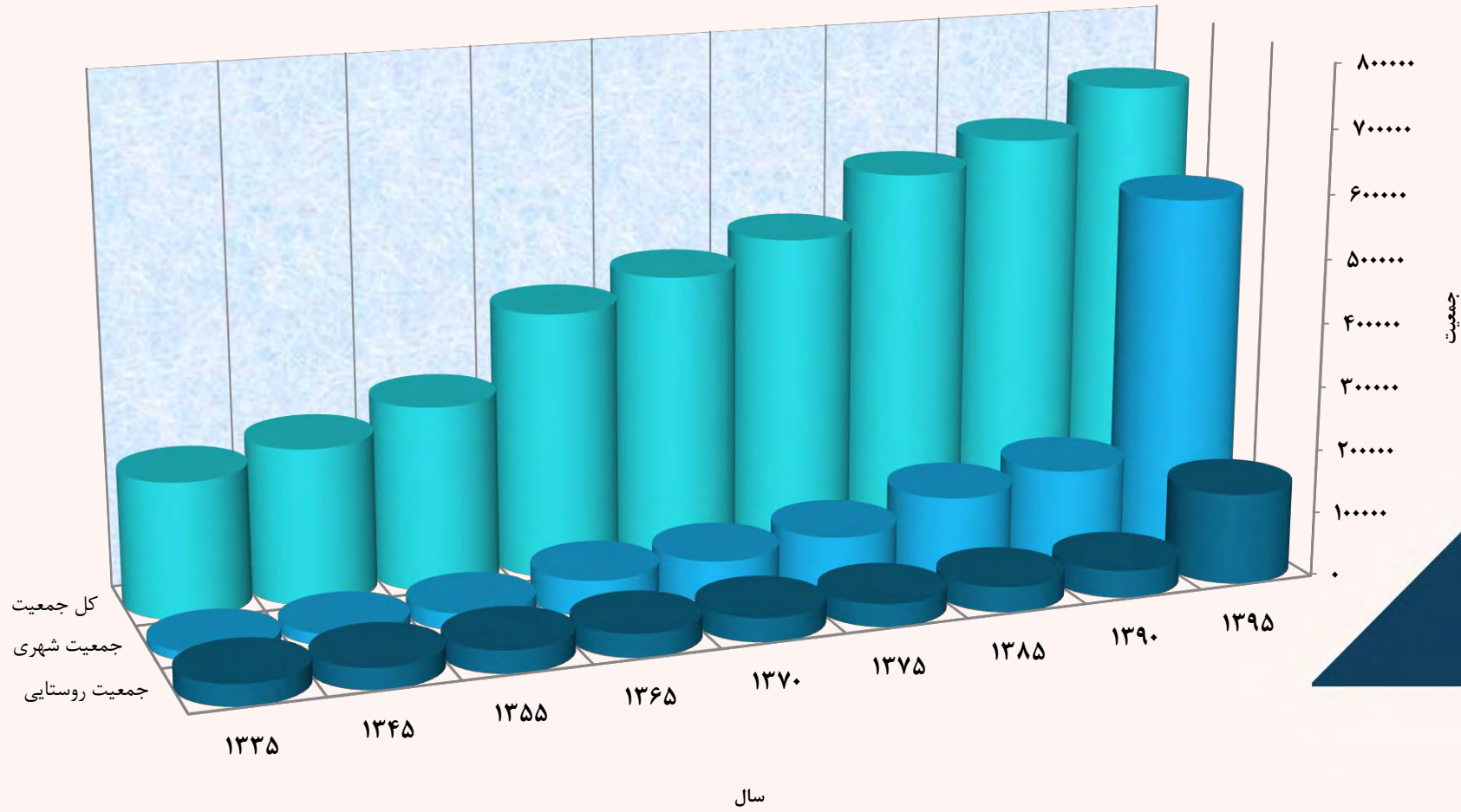
شاخص تورم		
سال ۱۴۰۱	سال ۱۴۰۰	شرح / سال
۴۵/۸	۴۰/۲	نرخ تورم در کشور
۴۵/۸	۳۸/۴	نرخ تورم در استان
۸	۵	رتبه استان



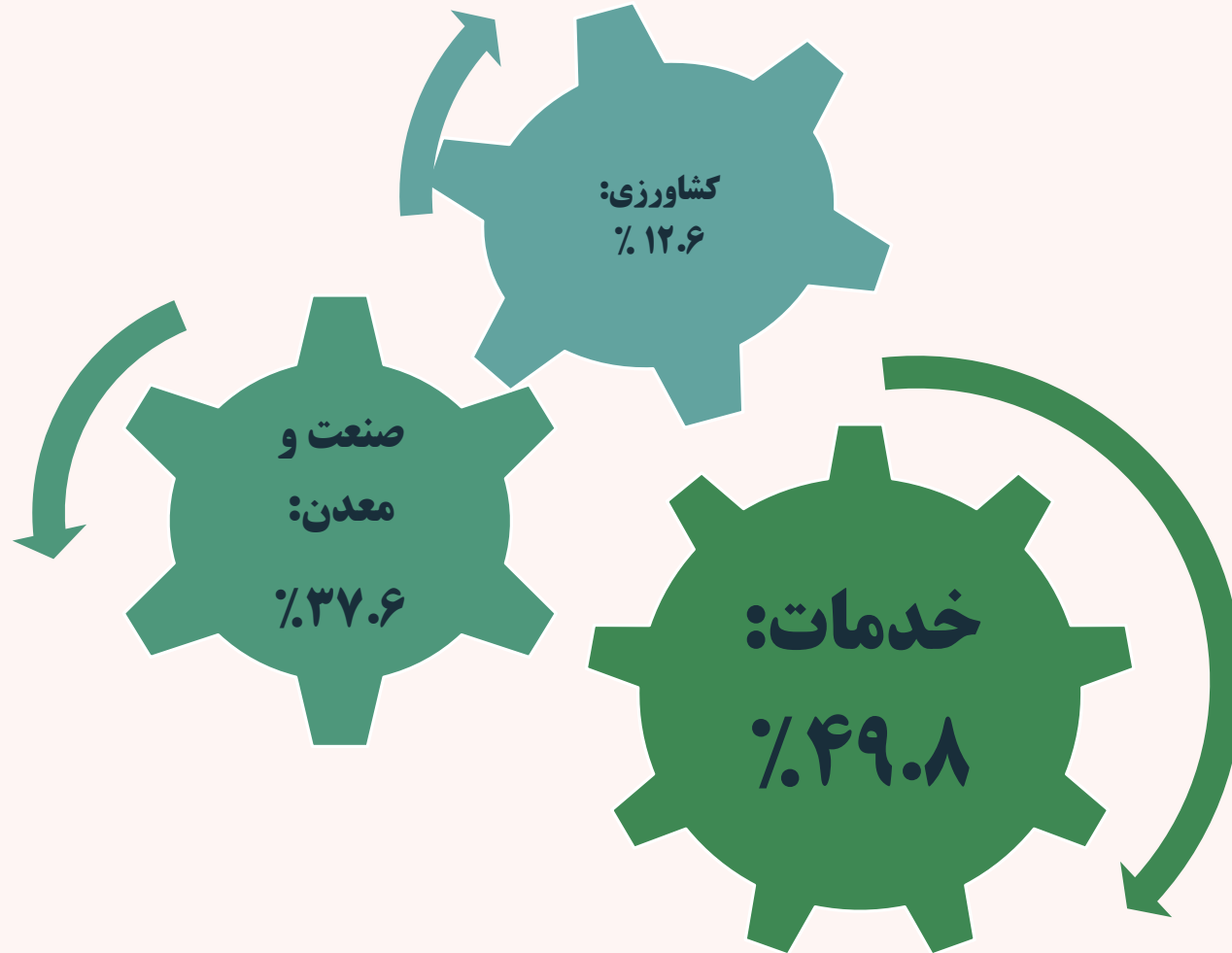
سهم جمعیتی استان در کشور سال ۱۳۹۵



روند جمعیتی استان سمنان در سال های ۱۳۳۵-۱۳۹۵



سهم شاغلان در بخش های مختلف اقتصادی استان در سال ۱۴۰۱



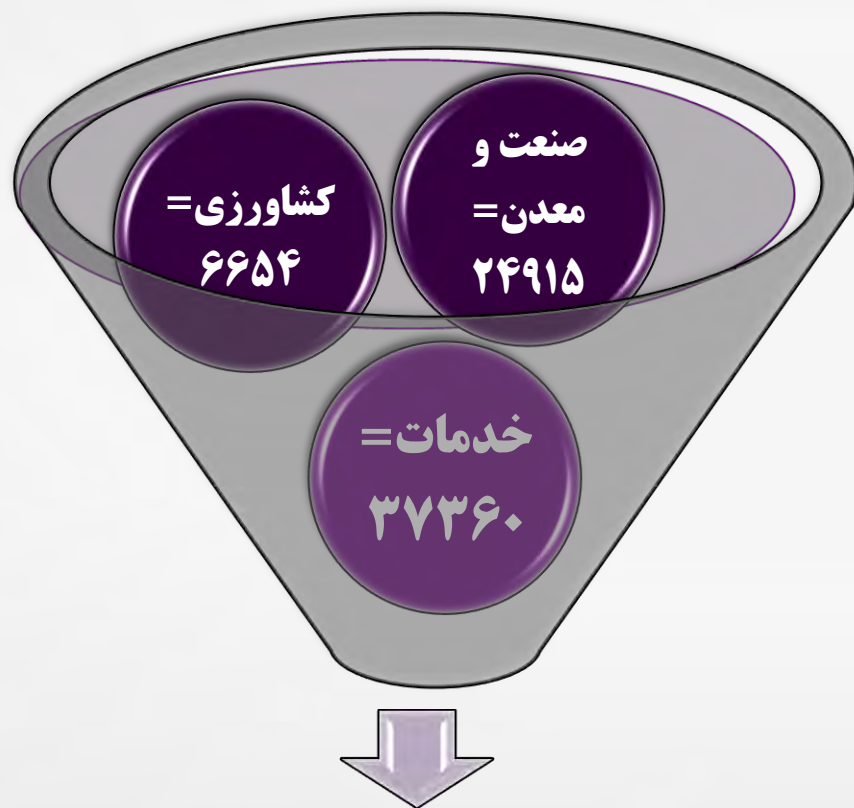


جمهوری اسلامی ایران

استان لرستان و بروجرد

استان لرستان و بروجرد

میزان تولید ناخالص داخلی استان در بخش های مختلف (به قیمت ثابت) (سال ۱۳۹۹)



معادل ۱ درصد از کل تولید ناخالص کشور

تولید ناخالص داخلی استان ۶۹۲۴۱ میلیارد ریال



صنعت و معدن

- وجود ۴۲ نوع ماده معدنی در استان از ۷۱ نوع ماده معدنی شناخته شده کشور
- بهره برداری از ۳۲ نوع ماده معدنی در استان
- وجود بیش از ۲.۵ میلیارد تن ذخیره زمین شناسی و بیش از ۳۵۰ میلیون تن ذخیره قطعی معدنی و استخراج واقعی سالیانه بالغ بر ۱۶ میلیون تن ماده معدنی
- **رتبه اول** در وجود ذخیره و تولید گچ ، نمک ، سولستین و زئولیت با تأمین ۵۰٪ نمک، ۴۰٪ گچ، ۸۵٪ زئولیت ، حدود ۱۰۰٪ سولستین .
- **رتبه دوم** در تولید سولفات سدیم با تأمین ۳۰٪ سولفات سدیم
- **رتبه دوم** استان از نظر تعداد معادن فعال در کشور
- **رتبه سوم** در تولید زغال سنگ و کرومیت به لحاظ میزان استخراج تأمین ۲۰ درصد کرومیت کشور
- **رتبه هشتم** از لحاظ تعداد شاغلین بخش معدن به تعداد ۶۲۴۲ نفر
- **دارای رتبه هفتم** با حدود ۵٪ استخراج کشور.



صنعت و معدن

- **رتبه اول** نسبت کارگاه های صنعتی ده نفر کارکن و بیشتر به کل جمعیت با ۱۲۸۲ کارگاه
- **رتبه چهارم** نسبت تعداد شاغلان معدن در حال بهره برداری به کل جمعیت فعال
- **رتبه چهارم** نسبت شاغلان کارگاه های صنعتی ده نفر کارکن و بیشتر به کل جمعیت
- **رتبه ششم** سرانه ارزش افزوده معدن در حال بهره برداری
- **رتبه ششم** سرانه ارزش افزوده فعالیت صنعتی کارگاه های صنعتی دارای ده نفر کارکن و بیشتر
- **رتبه سیزدهم** کشور از نظر شاغلان کارگاه های صنعتی ده نفر کارکن و بیشتر با ۵۲۳۷۳ نفر کارکن
- استقرار حدود ۱۲۰ واحد تولیدی قطعات و صنایع وابسته به خودرو در سطح استان (که حدود ۱۲٪ قطعات خودروسازان را تأمین می نماید)



جمهوری اسلامی ایران

استان لرستان

استان لرستان

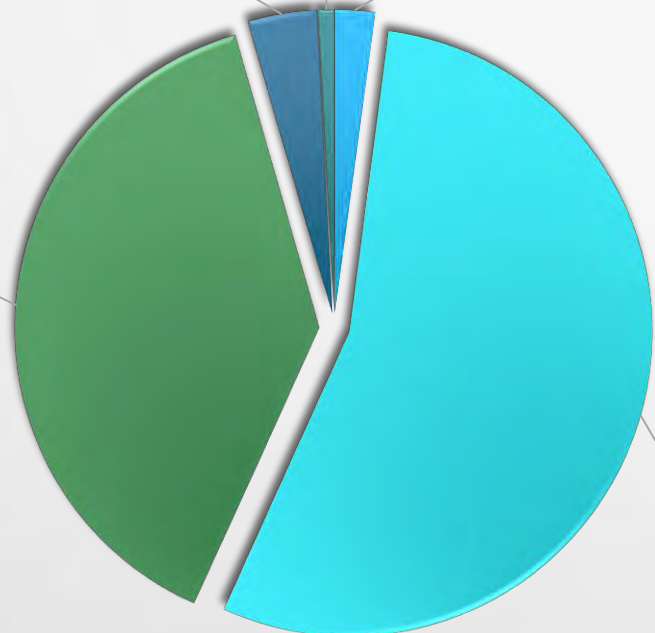
وضعیت استان در زمینه کشاورزی

اراضی کشاورزی
۱۹۷ هزار
%۲

سایر
۷۸ هزار
%۱

جنگل
۳۵۲ هزار
%۳

موقع
۴۲۱۱ هزار
%۳۹



کویر
۵۲۷۴۴ هزار
%۵۵

۸۹ هزار هکتار زراعی

۴۳ هزار هکتار آیش

۶۵ هزار هکتار باغات

مساحت اراضی کشاورزی استان ۱۹۷ هزار هکتار

۹۴ هزار هکتار دیم

۱۰۳ هزار هکتار آبی

کشاورزی و منابع طبیعی

- استان سمنان مقام دوم سرانه تولید شیر، مقام سوم سرانه تولید گوشت مرغ، مقام سوم سرانه تولید تخم مرغ و مقام دهم سرانه تولید گوشت قرمز را در کشور دارا می باشد.
- وسعت کل مراتع استان ۴۲۱۱۵۸۶ هکتار
- تولید ۲۲۷ هزار تن علوفه خشک برای چرای دام در استان به طور متوسط
- از کل مراتع استان، ۱.۲۲ درصد را مراتع خوب (متراکم)، ۱۹.۱۲ درصد را مراتع متوسط (نیمه متراکم) و ۷۹.۶۴ درصد را مراتع فقیر (کم تراکم) تشکیل می دهد.



زیر ساخت های بخش کشاورزی

وضعیت	واحد	متغیر
۴۰۰۲۳	هکتار	اراضی تحت پوشش سامانه های آبیاری
۷۷۷	رشته	قنوات دایر استان
۵	درصد	سطوح تحت شرب قنوات استان
۱۶۸۸	باب	تعداد استخر های ذخیره آب کشاورزی
۳۹۷۴.۵	هزار متر مکعب	حجم آب قابل ذخیره بهره برداری در استخر های دارای مجوز
۱۱۷۳۷	کیلو متر	طول کل کانال های انتقال آب استان (سنتی و بهسازی شده)
۳۴۴۰	کیلو متر	کل کانال های تحت پوشش انهار (انتقال با لوله - بتنی)



دولت جیلت بلتستان

ماتن برنامہ و پروجیکٹ

ماتن برنامہ و پروجیکٹ اسٹائن

میزان تولیدات کشاورزی

جمعیت دامی

جمعیت دامی	راس / واحد
دام سبک (راس)	۱۶۷۴۲۵۵
دام سنگین (راس)	۱۰۹۹۶۵
تعداد واحد دامداری صنعتی	۹۳۵
تعداد واحد دامداری سنتی	۲۸۵۴

عنوان بخش	میزان تولیدات (تن)
تولیدات زراعی	۹۴۰۵۵۲
تولیدات باغی	۴۶۷۰۹۲
تولیدات دامی	۳۰۲۷۸۲
جمع کل	۱۷۱۰۴۲۶

قلمرو استان سمنان به لحاظ تاریخ طبیعی و تاریخ تمدن از قدمتی کهن برخوردار است. در این محدوده جغرافیائی در کنار یادمان ها و محوطه های مهم تاریخی، میراث فرهنگی ارزشمند مشتمل بر هنرهای گوناگون نمایشی، آداب و مناسک، الگوهای زیست و شیوه های خاص زندگی وجود دارد که در زمره مهم ترین جاذبه های جهانگردی و ایرانگردی به شمار می روند.

قابلیت های گردشگری استان سمنان

- برخورداری از جاذبه های طبیعی و اکوتوریسم فراوان مانند آبگرم سمنان، غارها (مانند: دربند و ...)، جنگل ها (جنگل ابر، جنگل رودبارک و ...)، کوه ها و ارتفاعات نظیر کوه نیزوا در شمال غرب شه میرزاد، کوه شاهوار در شمال شاهرود و قله های سرلک و کلرز در شمال گرمسار، رودخانه ها و چشمه ها (مانند رودخانه حبله رود، رودخانه چشمه علی دامغان، رودخانه گل رودبار و ...) و روستاهای هدف گردشگری مانند عباس آباد شاهرود، پاده آرادان و چاشم مهدیشهر و ...
- برخورداری از سابقه و آثار کهن تاریخی و مذهبی مانند مساجد و مدارس علوم دینی نظیر: (مسجد جامع سمنان، مسجد امام و سمنان، مسجد تاریخانه دامغان و ...)، امامزادگان و بقاع متبرکه نظیر (امامزاده یحیی، بقعه پیغمبران و ...)، آرامگاه شیخ ابوالحسن خرقانی، بایزید بسطامی و ...، تپه ها و محوطه های تاریخی (مانند: تپه حصار دامغان، محوطه باستانی میرک و ...) و بافت های تاریخی - فرهنگی و مجموعه بازارها (مانند بافت و مجموعه بازار سمنان و شاهرود)
- برخورداری از قدمت تاریخی ثبت شده حدود ۷۰۰۰ ساله در تپه حصار دامغان (در پژوهشی تپه باستانی میرک سمنان با قدمت ۶۰۰۰۰ سال تعیین سن شده است)
- قرارگیری در رده استان های هدف گردشگری به دلیل وجود حدود ۵۷ رشته صنایع دستی در استان و تنوع آداب و رسوم مختلف محلی.
- نزدیکی به پایتخت و امکان استفاده از امکانات زیربنائی مرکز
- قرارگیری در کریدور زیارتی شهرهای مقدس مشهد و قم.
- همجواری با کویر مرکزی ایران بعنوان جاذبه مهم اکوتوریستی
- وجود سه منطقه از مناطق ۴ گانه محیط زیست (پارک ملی (کویر و توران)، پناهگاه حیات وحش (توران و خوش بیلاق) و مناطق حفاظت شده (پرور و توران))
- وجود دانشکده گردشگری در مرکز استان

محیط زیست

استان سمنان با وجود دشت ها و کویر های دیدنی ، همچنین تنوع ژئومورفولوژیکی اقلیمی و زیستی بالا، پتانسیل محیط زیستی منحصر به فرد دارد که مثال زدنی است از جمله :

با داشتن ۲۴۳۱۷۷۰ هکتار منطقه تحت مدیریت (حدود یک چهارم وسعت استان) یک ششم از مناطق تحت مدیریت سازمان را دارا می باشد .

با بیش از ۲۵ دشت کویری معروف ۵۰ گونه از ۱۶۴ گونه پستاندار ایران ، متجاوز از ۱۶۰ گونه پرنده ، بیش از ۴۰ گونه خزنده ۶ گونه از ماهیان ، حدود ۵۲ درصد گونه های جانوری کشور را در خود جای داده است .

استان دارای حدود ۷۰۰ گونه گیاهی (۱۲۰ گونه گیاهی دارویی) می باشد که این گیاهان از گونه های شورپسند حاشیه کویر تا درختان عظیم الجثه پهن برگ هیرکانی متغیر است.

مناطق چهارگانه



منطقه حفاظت شده پرور



منطقه خوارتوران



منطقه خوش بیلاق



منطقه پارک ملی کویر

بازرگانی و توسعه صادرات

واردات

شامل سه بخش کالای مصرفی، واسطه‌ای و سرمایه‌ای می‌باشد که در سال ۱۴۰۱ با ۳۰۷۹۰ تن وزن، دارای ارزش مالی معادل ۱۲۵ میلیون دلار بوده است.

میزان واردات نسبت به سال قبل ۲.۳ درصد کاهش و از نظر ارزش ۱۰۳ درصد میزان واردات نسبت به سال قبل افزایش داشته است

شامل ۷۸ قلم کالای عمده و از ۲۹ کشور دنیا

صادرات

در سال ۱۴۰۱ از گمرک استان به وزن ۲۸۶۲۰۰ تن و به ارزش ۱۲۰ میلیون دلار که نسبت به سال قبل از نظر ارزش دلار ۲۵ درصد افزایش داشته است

شامل ۵۶ قلم کالای عمده و به ۳۶ کشور دنیا

قالب اقلام شامل صنعتی، کانه‌های غیر فلزی

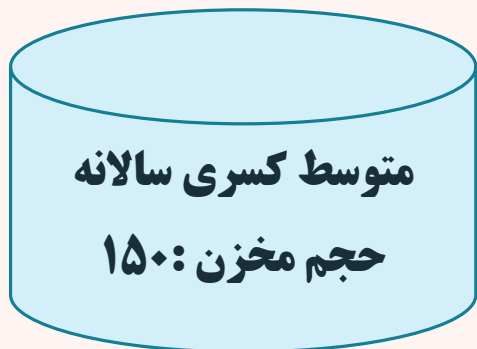
وضعیت منابع آبی استان

حجم بهره برداری از منابع آبی استان

۹۴۴ میلیون متر مکعب آب زیر زمینی (۰.۸۴٪)

۲۳۸.۴ میلیون متر مکعب آبهای سطحی

منابع آب استان
(میلیون متر مکعب)



کل آب
استحصالی
۱۱۸۳.۴

شرب:
۱۰۹.۷

صنعت و
خدمات:
۳۴.۷

کشاورزی:
۱۰۳۹

متوسط بارندگی استان ۱۱۹.۶ میلی متر

متوسط تبخیر استان ۱۱۰.۱ میلی متر



وضعیت پرداخت تسهیلات رونق تولید

پرداختی		سال
تعداد	مبلغ	
۸۲۰	۲۹۵۵۵	۱۴۰۰
۳۰۵	۳۱۹۰۳	در سال ۱۴۰۱

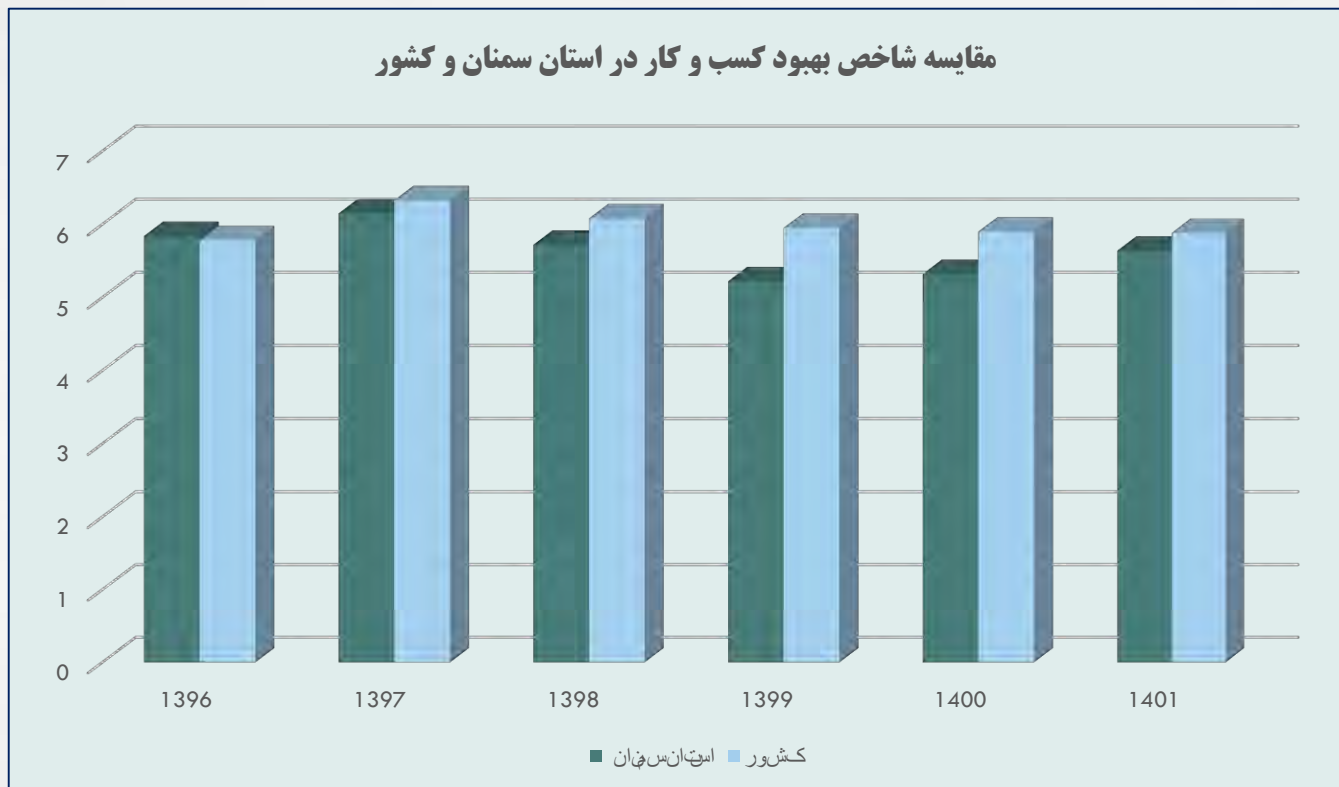
استان سمنان در سال ۱۴۰۰ با پرداخت ۱۴.۴ درصد از تسهیلات کل کشور موفق به کسب رتبه برتر کشوری در پرداخت تسهیلات رونق تولید گردید. همچنین در سال ۱۴۰۱ با پرداخت (۲۰.۲ درصد) از تسهیلات رونق تولید موفق به کسب رتبه دوم کشوری در پرداخت تسهیلات رونق تولید گردید.

وضعیت پرداخت تسهیلات تبصره ۱۸

درصد پرداخت	پرداختی		مصوب بانک		سهامیه مصوب استان	سال
	تعداد	مبلغ	تعداد	مبلغ		
۱۲۸٪	۵۰۶	۸۷۵۸	۱۱۰۵	۳۲۸۱۶	۶۷۵۶	۱۴۰۰ (در سال) ۱۴۰۱ پرداخت گردید



وضعیت شاخص بهبود محیط کسب و کار



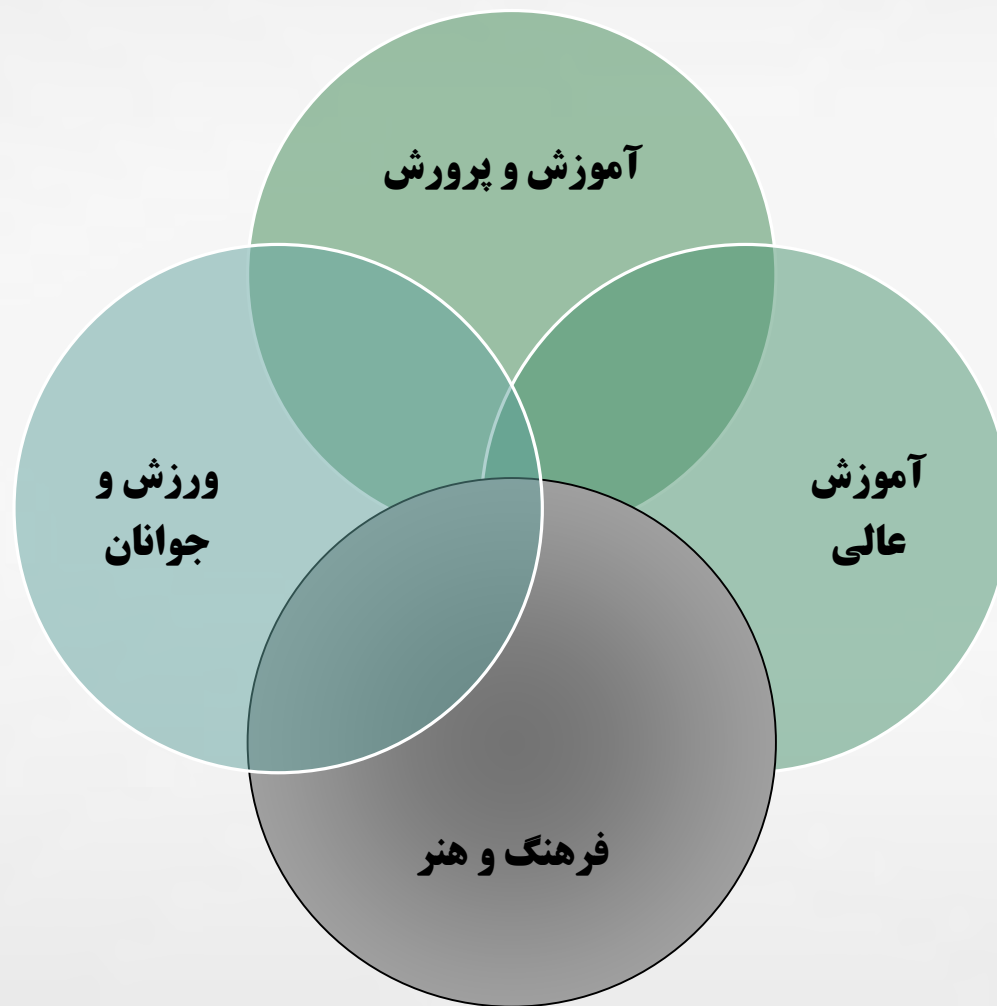
در سال ۱۴۰۰ استان سمنان با شاخص استانی ۵/۳۲ رتبه دوم بهبود محیط کسب و کار را در کشور دارا بوده است.

ستاد احیا و فعالسازی واحدهای تولیدی راکد

در یک اقدام ابتکاری استان سمنان اقدام به تشکیل ستاد احیا و فعالسازی واحدهای راکد به ریاست استاندار محترم و حضور دادستان مرکز استان، مدیران دستگاههای نظارتی، اجرایی، دانشگاهی و بخش خصوصی و استفاده از ظرفیت آنها به منظور فعالسازی واحدهای راکد نمود که پس از شناسایی ۱۴۸ واحد تولیدی راکد در استان، تاکنون ۱۰۷ واحد صنعتی، معدنی و خدماتی راکد فعال گردیده است.



بخش دوم: امور فرهنگی و آموزشی



میزان با سوادی استان

جمعیت ۶ ساله و بیشتر استان بر
حسب سال ۹۵ = ۶۳۷۶۹۲ نفر

۵۴ هزار نفر محروم از سواد

۵۸۳ هزار نفر با سواد

۳۲۸۹۹ نفر مرد

۲۱۱۱۶ نفر زن

میزان با سواد استان

- رتبه سوم نرخ با سواد استان در کشور با ۹۱.۴۹ درصد
- رتبه اول نرخ با سواد در مناطق روستایی کشور
- رتبه دوم نرخ با سواد در مناطق شهری کشور

آموزش و پرورش

تعداد دانش آموز
۱۲۲۴۷۲ دانش آموز
۶۲۳۸۴ نفر پسر و ۶۰۰۸۸ نفر دختر

تعداد آموزشگاههای استان
۲۵۵ آموزشگاه

نرخ باسوادی کل
۹۱.۴۹ درصد

سرانه فضای آموزشی به
ازای هر دانش آموز
۵.۴ متر مربع به نفر

آموزش عالی

تعداد مراکز آموزش عالی استان در سال ۱۴۰۰: ۶۰ واحد دانشگاهی معادل ۶۸۰۵۶ نفر دانشجو

سال ۱۴۰۰	سنجه	شاخص
۲۰۶۰	نفر	تعداد اعضای هیات علمی (تمام وقت)
۶۸۰۵۶	نفر	تعداد دانشجو
۳۳	نفر	نسبت دانشجو به استاد

تعداد آموزشگاه های
آزاد هنری
۱۲۵ باب

داده های اساسی بخش
فرهنگ و هنر

تعداد سینماهای فعال
استان
۱۰ باب با ۲۵۰۰ صندلی

تعداد کتابخانه های
عمومی و مشارکتی
۷۶ باب

تعداد کتاب های موجود در
کتابخانه ها:
۱۳۱۸۹۰۷ نسخه
تعداد اعضای کتابخانه های عمومی:
۳۹۰۸۷



بهداشت و درمان و تامین اجتماعی

رتبه دوم نسبت تعداد صندلی سینما به جمعیت

رتبه چهارم نسبت اعضاء کتابخانه های عمومی به جمعیت ۱۰ سال و بیشتر

ورزش و جوانان

۳۱۱۵۴ نفر

تعداد ورزشکاران سازمان یافته در استان در سال ۱۴۰۰:
۳۱۱۵۴ نفر معادل ۴ درصد جمعیت

۰.۷۳ متر مربع

سرانه فضای ورزشی استان نسبت به جمعیت استان در سال ۱۴۰۰:
۰.۷۳ متر مربع

۲۳۰ مکان

تعداد تاسیسات و مکان ورزشی استان در سال ۱۴۰۰:
۲۳۰ مکان



ریاست جمهوری

سازمان برنامه و بودجه کشور

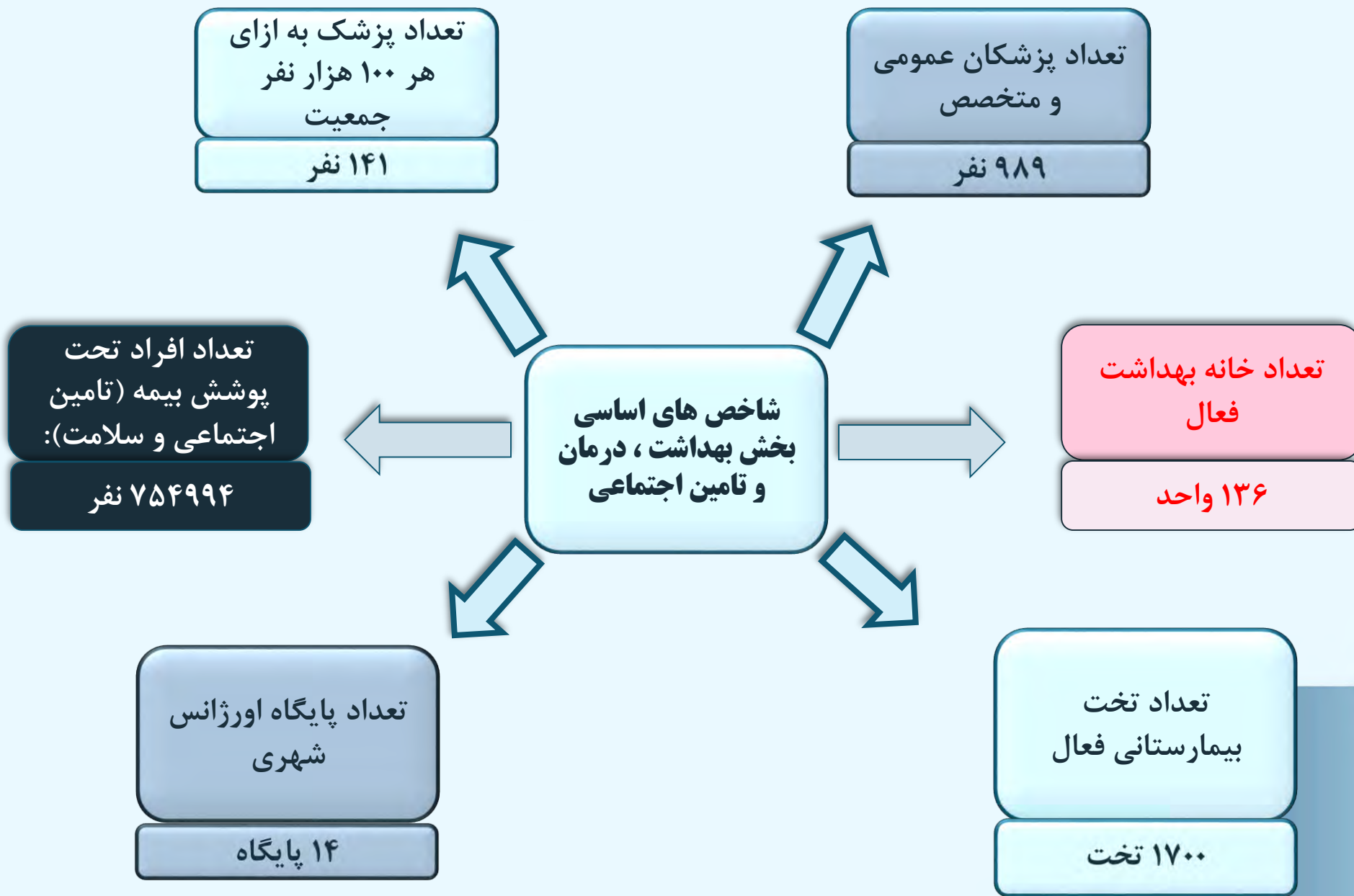
سازمان مدیریت و برنامه ریزی استان سمنان

بخش سوم: امور اجتماعی

بهداشت و درمان و تامین اجتماعی ➤



بهداشت و درمان و تامین اجتماعی



بهداشت و درمان و تامین اجتماعی

رتبه اول نسبت مقدار خون اهدا شده به جمعیت

رتبه سوم تعداد تخت های فعال بخش های بیمارستانی به جمعیت

تعداد محلات کمتر برخوردار استان سمنان

بر اساس شاخص شدت تعیین شده در محلات ۲۰۲۰ کشور

تعداد محله	شاخص شدت				شهرستان	ردیف
	۴	۳	۲	۱		
۲	۰	۰	۲	۰	آرادان	۱
۵	۰	۱	۴	۰	دامغان	۲
۳	۰	۰	۳	۰	سرخه	۳
۱۴	۰	۳	۱۱	۰	سمنان	۴
۱۲	۰	۲	۱۰	۰	شاهرود	۵
۷	۰	۰	۷	۰	گرمسار	۶
۶	۰	۰	۶	۰	مهدی شهر	۷
۱	۰	۰	۱	۰	میامی	۸
۵۰	۰	۶	۴۴	۰	مجموع	

رتبه بندی محرومترین استان ها بر اساس شاخص ترکیبی

(رتبه بندی محرومیت در پایگاه اطلاعات رفاه ایرانیان، سهم هزینه خوراک از کل داده های شاپرک و نرخ فقر داده های هزینه در آمد)

استان	رتبه	استان	رتبه
آذربایجان غربی	۱۷	سیستان و بلوچستان	۱
چهارمحال و بختیاری	۱۸	خراسان شمالی	۲
خوزستان	۱۹	هرمزگان	۳
گیلان	۲۰	لرستان	۴
فارس	۲۱	گلستان	۵
زنجان	۲۲	کرمان	۶
قزوین	۲۳	کهگیلویه و بویراحمد	۷
سمنان	۲۴	همدان	۸
مرکزی	۲۵	ایلام	۹
البرز	۲۶	خراسان جنوبی	۱۰
مازندران	۲۷	کرمانشاه	۱۱
اصفهان	۲۸	قم	۱۲
بوشهر	۲۹	کردستان	۱۳
تهران	۳۰	آذربایجان شرقی	۱۴
یزد	۳۱	اردبیل	۱۵
		خراسان رضوی	۱۶

منبع: پایش فقر در سال ۱۴۰۰- وزارت تعاون، کار و رفاه اجتماعی

نمره محرومیت استان ها در سال ۱۴۰۰

نرخ فقر	استان	نرخ فقر	استان
۲۳,۲۶٪	خوزستان	۵۸,۲۲٪	سیستان و بلوچستان
۲۲,۶۲٪	کرمان	۴۴,۶۷٪	خراسان شمالی
۲۲,۳۰٪	گیلان	۴۱,۷۷٪	گلستان
۲۰,۰۰٪	متوسط کشوری	۴۱,۶۷٪	کردستان
۲۷,۸۶٪	قزوین	۴۰,۴۹٪	آذربایجان غربی
۲۶,۵۸٪	مرکزی	۳۹,۶۱٪	لرستان
۲۶,۴۶٪	ایلام	۳۸,۳۷٪	کهگیلویه و بویراحمد
۲۶,۳۹٪	فارس	۳۷,۶۴٪	خراسان رضوی
۲۵,۷۴٪	قم	۳۷,۲۶٪	اردبیل
۲۳,۴۶٪	مازندران	۳۶,۴۸٪	همدان
۲۳,۳۹٪	بوشهر	۳۶,۱۰٪	هرمزگان
۲۲,۱۲٪	سمنان	۳۵,۸۶٪	کرمانشاه
۲۰,۹۸٪	اصفهان	۳۵,۲۸٪	خراسان جنوبی
۱۹,۱۶٪	البرز	۳۴,۱۰٪	چهارمحال و بختیاری
۱۷,۲۹٪	یزد	۳۳,۸۰٪	آذربایجان شرقی
۱۵,۴۴٪	تهران	۳۳,۲۷٪	زنجان

منبع: پایش فقر در سال ۱۴۰۰ - وزارت تعاون، کار و رفاه اجتماعی

بخش چهارم: امور زیربنایی

انرژی

- برق
- نفت و گاز
- توزیع آب

راه، عمران و ارتباطات

- حمل و نقل
- مخابرات
- عمران شهری و روستایی
- مسکن

برق

وضعیت مطلوب استان سمنان از لحاظ امکان استفاده از نعمت برق به دلیل بهره مندی تمامی شهرها، روستاهای بالای ۲۰ خانوار و حتی بسیاری از روستاهایی که به صورت موقت دارای سکنه می باشند.

در سال ۱۴۰۰ تعداد مشترکین برق استان ۳۹۹۵۸۰ مشترک بوده اند.

در بین مشترکین برق، بخش خانگی با ۳۰۵۲۰۱ مشترک، بیش ترین تعداد را به خود اختصاص داده است.

تعداد روستای دارای برق در سال ۱۴۰۰ : ۵۰۴ روستا

(استان سمنان دارای ۵۴۹ آبادی دارای سکنه و ۳۰۷ روستای بالای ۲۰ خانوار می باشد)

و میزان ۹۱.۸ درصد روستای دارای سکنه از نعمت برق برخوردار هستند.

- تعداد جایگاه های مواد سوختی: **۸۵ جایگاه**
- تعداد جایگاه های CNG : **۴۴ جایگاه**
- تعداد روستاهای گاز رسانی شده استان سمنان : **۲۹۶ روستا**
معادل **۷۷ درصد** روستاهای بالای ۲۰ خانوار
- بر خورداری **تمام ۲۱ شهر استان** سمنان از نعمت گاز

حمل و نقل جاده ای

- طول انواع راه‌های تحت حوزه استحفاظی: **۴۱۸۷.۱ کیلومتر**
- طول راه‌های اصلی استان: **۴۹۷.۲ کیلومتر**
- طول راه‌های فرعی استان: **۶۹۵.۹ کیلومتر**
- کل راه های روستایی: **۲۲۷۱ کیلومتر**
- راه‌های روستایی آسفalte استان: **۱۱۸۳.۶۶ کیلومتر** برابر با **۲۸ درصد** کل راه های استان
- شاخص طول راه‌های اصلی و فرعی به ازای هر هزار نفر جمعیت استان **برابر ۱.۶ کیلومتر** بوده است.

حمل و نقل هوایی و ریلی

حمل و نقل ریلی

طول خط آهن استان در سال ۱۴۰۰ برابر ۱۲۰۴ کیلومتر بوده است که در مقایسه با وسعت استان به ازای حدود هر ۸۱ کیلومترمربع از وسعت منطقه یک کیلومتر خط آهن موجود است.

در سال ۱۴۰۰، تعداد ۳۵۰۴۲۵ مسافر از ایستگاه راه آهن جابجا شده اند و همچنین به میزان ۳۹۲۸۵۶۴ تن بار خالص از ایستگاه راه آهن استان حمل شده است.

حمل و نقل هوایی

دو فرودگاه در شهرهای سمنان و شاهرود

فرودگاه بین المللی شاهرود مجوز حمل و نقل کالا و مسافر را دارد
فرودگاه سمنان نیز دارای مجوز پرواز می باشد.

مخابرات

۳۵۰۸۲۱ فقره
تعداد تلفن های ثابت
منصوبه

۵۳۹ روستا
تعداد نقاط روستایی دارای
ارتباط تلفنی

۱۸۹.۳ درصد
ضریب نفوذ تلفن همراه
دائمی و اعتباری

شاخص های
بخش مخابرات

۱۵۰.۷۵ درصد
ضریب نفوذ اینترنت
پرسرعت سیار و ثابت به
ازای هر ۱۰۰ نفر



شاخص های اساسی بخش ارتباطات

شاخص	سنجه	سال ۱۴۰۱
تعداد خطوط فعال همراه اول	خط	۸۲۵۵۳۹
تعداد خطوط فعال ایرانسل	خط	۴۸۳۳۸۶
تعداد اشتراک اینترنت پهن باند ثابت و سیار	اشتراک	۱۱۰۴۷۱۶
روستاهای دارای پوشش تلفن همراه	تعداد	۵۴۶
روستاهای متصل به شبکه ملی اطلاعات	تعداد	۴۲۹
دفاتر پیشخوان خدمات دولت	تعداد	۱۲۳



شاخص های اساسی بخش ارتباطات

رتبه اول کشور در شاخص سرویس گیرندگان FTTH کسب رتبه دوم در رشد اقتصاد دانش بنیان و تحقق شعار سال ۱۴۰۱
دومین پارک اقتصاد دیجیتال در کشور
رتبه سوم کشوری در شاخص توسعه فناوری اطلاعات و ارتباطات IDI با امتیاز ۷۹۲۹
میزان پوشش اینترنت در روستاهای استان طی دو سال اخیر ۲۱۱ برابر شده است

شاخص	سنجه	سال ۱۴۰۱
ظرفیت کل شبکه دیتای داخل استان	GBPS	۲۶۰
طول شبکه فیبر نوری	KM	۲۶۹۸

مسکن

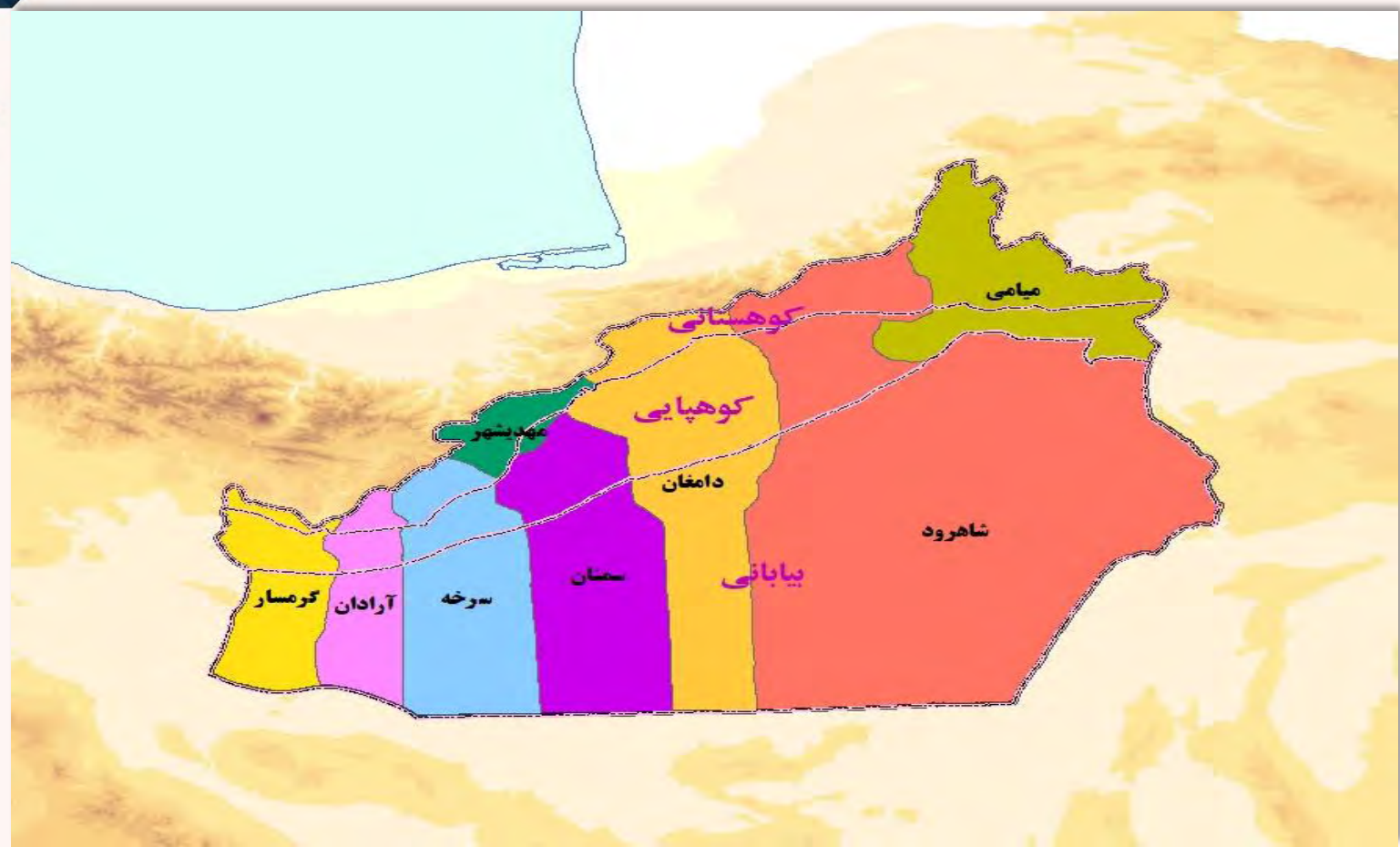
- در سال ۱۴۰۰ تعداد پروانه های صادر شده برای احداث ساختمان بر حسب مساحت زمین و زیربنا در نقاط شهری برابر با ۱۴۳۲ فقره می باشد. مساحت زمین های مورد استفاده برای این پروانه ها ۵۴۵۲۰۳ مترمربع و مساحت زیربنای آن ۱۱۰۳۴۲۹ مترمربع بوده است.
- در سال ۱۴۰۰ تعداد ۱۵۵۳ فقره ساختمان توسط بخش خصوصی تکمیل شده است. مساحت زمین های مورد استفاده این ساختمان ها برابر با ۴۲۹ هزار متر مربع و مساحت زیربنای آن برابر با ۸۴۸ متر مربع به ارزش ۳۶۳۳۸۲۴۲ میلیون ریال بوده است.
- در سال ۱۴۰۰ ادارات کل راه و شهرسازی استان و شرق استان تعداد ۳۰۷ قطعه زمین به مساحت ۱۲۲۵۳۷.۶۶ متر مربع برای احداث واحد های مسکونی و تعداد ۲۵ قطعه زمین به مساحت ۱۲۶۸۹۳۰۶.۲۰ متر مربع جهت احداث واحدهای غیر مسکونی به متقاضیان واگذار کرده است.



شاخص های اساسی بخش عمران شهری و روستایی و مسکن

شاخص	سال ۱۴۰۰
تعداد روستاهای بالای ۲۰ خانوار دارای طرح هادی	۲۹۷ روستا (۱۰۰ درصد روستاهای بالای ۲۰ خانوار)
بازنگری طرح هادی روستاهای بالای ۲۰ خانوار	۳۸ روستا
تعداد شهرهای استان	۲۱ شهر
تعداد شهرهای برخوردار از شبکه فاضلاب شهری	۶ شهر
درصد جمعیت روستائی تحت پوشش آب آشامیدنی سالم و بهداشتی	۹۴ درصد
درصد جمعیت تحت پوشش خدمات جمع آوری و دفع بهداشتی فاضلاب شهری و روستایی	۳۸.۹ درصد

آینده نگری توسعه در استان و شهرستان های استان سمنان





چشم انداز توسعه استان در افق ۱۴۱۰

- صنعت با فن آوری پیشرفته، پاک و صادراتی
- بهره برداری از توان های معدنی
- تولید انرژی های نو، پاک و تجدید پذیر



- کشاورزی پایدار، نوین، رقابتی و مکانیزه

- برخوردار از منابع آب پایدار
- اقتصاد توانمند روستایی
- طبیعت گردی، کویر گردی و گردشگری
- تاریخی و فرهنگی ملی و فراملی



- پذیرنده جمعیت مولد و فعالیت از استان های همجوار
- شبکه شهرهای مرکز منطقه ای، ناحیه ای و محلی
- شبکه راه های زمینی، راه آهن و هوایی



- خدمات برتر روز آمد، نهادهای پژوهشی ملی در زمینه علوم و فن آوری نوین
- دارای بازرگانی درون و برون مرزی و بار انداز کالاهای منطقه شمال و شمال شرق کشور
- پشتیبانی امنیتی و پدافندی مرکز کشور



مسائل اساسی استان:

- تأمین منابع آب پایدار برای مصارف مختلف و ارتقاء کیفیت آب موجود .
- تأمین زیرساخت های صنعتی و معدنی استان برای استحصال و فرآوری منابع معدنی به ویژه در منطقه پر پتانسیل جنوب استان.
- ساماندهی و تکمیل زیرساخت های حمل و نقل استان به دلیل استقرار کریدور شرق به غرب و راه اصلی شمال به جنوب کشور در گستره استان و با هدف ارتقاء کیفیت راه ها و کاهش مخاطرات.
- جلوگیری از گسترش بلایای طبیعی به ویژه فرونشست، خشکسالی و سرمازدگی در استان.
- شناسائی و بهره برداری از جاذبه های گردشگری استان با تکمیل زیرساخت های گردشگری .
- عدم تکمیل زنجیره تولید به ویژه برند سازی در حوزه محصولات کشاورزی و صنعتی.
- کاهش نرخ رشد جمعیت و افزایش سالمندی
- تامین نیروی انسانی مورد نیاز واحدهای تولیدی استان.

مأموریت‌های توسعه استان در سند آمایش سرزمین

تلاش گسترده و پیاپی در ایفای نقش‌های بین استانی، ملی و فراملی برای داشتن جایگاه شایسته و پایدار در رشد و پیشرفت اقتصادی، اجتماعی و فرهنگی استانی و ملی با **توسعه پایدار صنعت، معدن و گردشگری با محوریت محیط‌زیست و انسان سالم و استفاده از موقعیت مکانی استان برای پذیرش جمعیت مولد و سرمایه از استان‌های هم‌جوار به‌ویژه تهران.**

مدیریت مهاجرت به استان، پخش متناسب جمعیت در سراسر استان و کاهش فشار جمعیتی بر نواحی مختلف

جمعیت و
مهاجرت

دستیابی به رشد اقتصادی پیوسته و پرشتاب و ایجاد اشتغال مولد و کاهش نرخ بیکاری در استان

ساختار تولید

افزایش راندمان آبیاری، متناسب‌سازی الگوی کشت با تأکید بر توسعه فضای گلخانه‌ای و گیاهان دارویی در چارچوب آب قابل برنامه ریزی

کشاورزی

افزایش سهم صنعت در تولید و ارزش افزوده استان، رشد سرمایه‌گذاری صنعتی و انتخاب فرآیندهای صنعتی دانش‌محور، دستیابی به فناوری‌های پیشرفته و راهبردی

صنعت

ارتقای سهم معدن و صنایع معدنی در تولید ناخالص استان با اولویت تأمین مواد موردنیاز صنایع کشور و صدور مواد معدنی فرآوری شده

معدن

مأموریت‌های توسعه استان در سند آمایش سرزمین

فراهم آوردن زیرساخت‌های ارتباطی، اطلاعاتی، حقوقی، علمی و فناوری موردنیاز رشد اقتصادی

فناوری و بهره
وری

تقویت راه‌ها در محورهای غربی- شرقی و شمالی- جنوبی استان و افزایش کارکردهای ترانزیتی و ترابری کالا، مسافر و انرژی با توجه به جایگاه استان در مسیر گذرگاه‌های غربی- شرقی و شمالی- جنوبی کشور

حمل و نقل
و ارتباطات

ایجاد تنوع در منابع تولید، افزایش سهم انرژی‌های تجدید پذیر و ایجاد نیروگاه‌های خورشیدی و بادی

تولید و
مصرف انرژی

بالا بردن کیفیت و کمیت خدمات برتر و زیرساخت‌های شهری در شهرهای مهم استان با تأکید بر گستره‌های شهری سمنان و شاهرود، در راستای تمرکززدایی از تهران و ایجاد زیربنای اقتصادی با اولویت گستره‌های کمتر توسعه یافته، ایجاد اشتغال پایدار با به‌کارگیری توان‌های بومی و سرزمینی، برای پیشرفت متوازن قلمروهای روستایی و کویری

نظام
سکونتگاهی

تقویت وجدان کاری، انضباط اجتماعی، روحیه کار و ابتکار، کارآفرینی، درستکاری، قناعت، رشد معنویت و فضیلت اخلاقی، گسترش باورهای دینی، ارزش‌های انقلابی و حفظ کرامت انسانی

اجتماعی و
فرهنگی

توسعه اکوتوریسم و پاسداری از میراث تاریخی و طبیعی استان

گردشگری

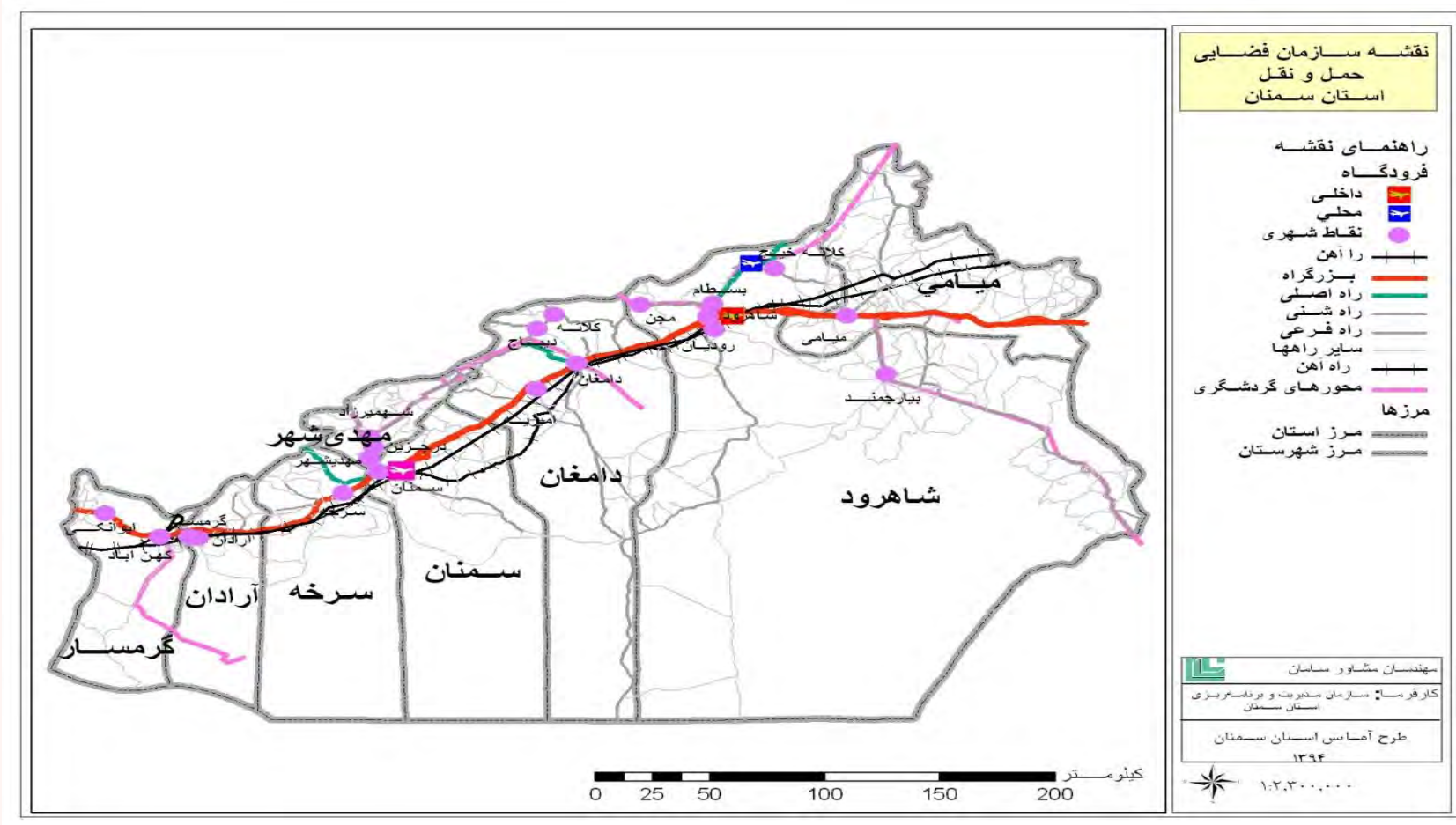
تربیت نیروی انسانی متخصص و کارآمد، متناسب با نیازهای بازار کار

آموزش و
پرورش

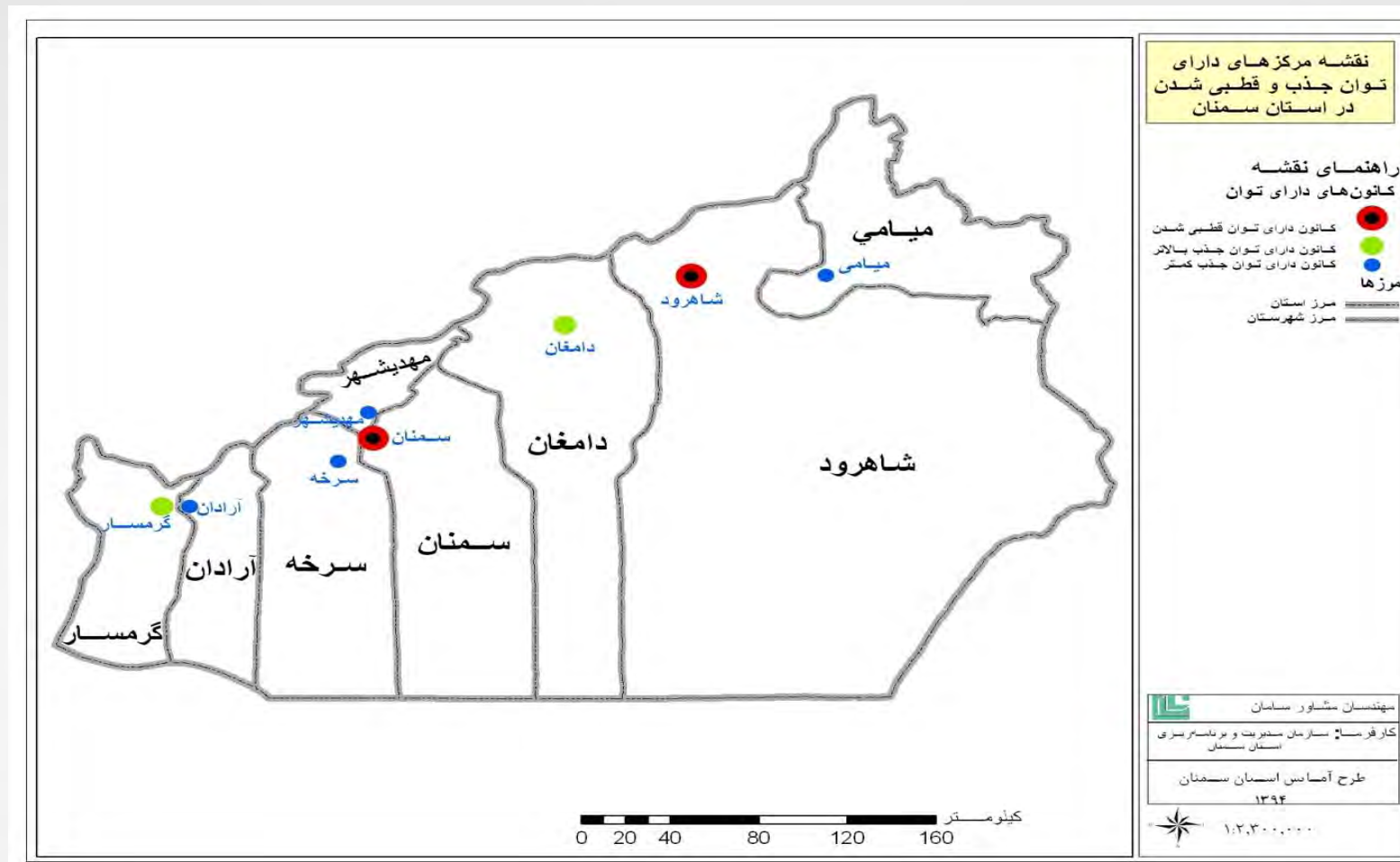
جایگاه شهرستانهای استان در چشم انداز آمایش

میانجی	مهدی شهر	گرمسار	شاهرود	سمنان	سرخه	دامغان	آرادان	انگیزگاهها (فرزانه‌های برجسته) چشم‌انداز آمایش استان
*	*	*	*	*	*	*	*	بخشنامه مصوبه، موافقت، سرچشمه و فعالیت
-	*	-	-	*	*	-	-	شهر سمنان (منطقه شهری) (شهر سمنان عملکرد منطقه مرکزی کشور)
*	*	*	*	*	*	*	*	سمنان به‌طور پیوسته این از شبکه شهرهای مرکزی
-	-	*	*	*	-	*	-	زلبه خدمات برتر روزآمد
*	*	*	*	*	*	*	*	تولیدگر مرکز کارگاههای اقتصادی در سطح منطقه
*	*	*	*	*	*	*	*	برخوردار از منابع آب و قمار
*	*	*	*	*	*	*	*	پارچه‌های بزرگ از تنوع زمین‌شناسی
*	*	*	*	*	*	*	*	نوسان صنعت با فن آوری پیشرفته، پاک و صادراتی
*	*	*	*	*	*	*	*	شکل شهری خوشه‌های صنعتی
*	*	*	*	*	*	*	*	پاره برداری، پهنه از توان معدنی
*	*	*	*	*	*	*	*	نوسان منابع پاک معدنی
-	-	*	*	*	*	*	*	قدش ملی در پاره برداری پهنه از معدن کربناتی که به ویژه انداز تجزیه
*	*	*	*	*	*	*	*	استفاده پهنه از منابع آب و خاک
*	*	*	*	*	*	*	*	لگونی گسترده مناسب با فن آوری (افزایش عملکرد) و گسترده منطقه ای
*	*	*	*	*	*	*	*	نوسان دافروزی نیمه صنعتی و معدنی
*	*	*	*	*	*	*	*	نوسان منابع طبیعی معدنی
*	*	*	*	*	*	*	*	طبیعت گرمی، کوهستانی و کوهستانی تاریخی و فرهنگی ملی و فرامی
-	-	*	*	*	-	*	-	بخش تاریخی آموزش عالی از استان های هم جوار
-	*	-	*	*	-	*	-	دارای نهادهای پژوهشی ملی
*	-	*	*	*	*	*	*	تولیدکننده برتر انرژی های نو پاک و تخصصی
*	*	*	*	*	*	*	*	دارای شبکه ها و تسهیلات تولید و انتقال انرژی
*	*	*	*	*	*	*	*	دارای شبکه ای متوازن از راه های زمینی برای پیوند با استان های همجوار
*	*	*	*	*	*	*	*	ارتقای راه های پیوند معدنی ناسه های کوهستانی شمال و بزرگ
*	-	*	*	*	*	*	*	دارای شبکه راه آهن پیشرفته
-	-	-	*	*	-	-	-	دارای ارتباطات و پیوندهای هوایی پیشرفته
-	-	*	*	*	-	*	-	دارای بازرگانی خرون و بیرون مرزی
-	-	-	-	-	-	*	-	بنا گسترده بارانداز کالا برای شمال و شمال شرق کشور
-	-	-	*	*	*	*	*	بخشدار حریمه معدنی و نفتی
-	-	-	-	*	-	*	-	دارای نقش چشم‌انداز استراتژی و برنامه‌ریزی مرکز کشور
*	*	*	*	*	*	*	*	دارای سازمان فضایی همکار و متبادل با پیشرفت متوازن و هماهنگی همکارهای تولیدی، کوهستانی و بیابانی

الگوی کنونی سازمان یابی فضا



❖ سازمان فضایی **کانون های زیست و کار** در استان سمنان، به گونه **راستایی - خطی** در راستای محور بنیانی باختری - خاوری یا محور سمنان - شاهرود، بر روی بزرگراه تهران - مشهد، شکل گرفته است



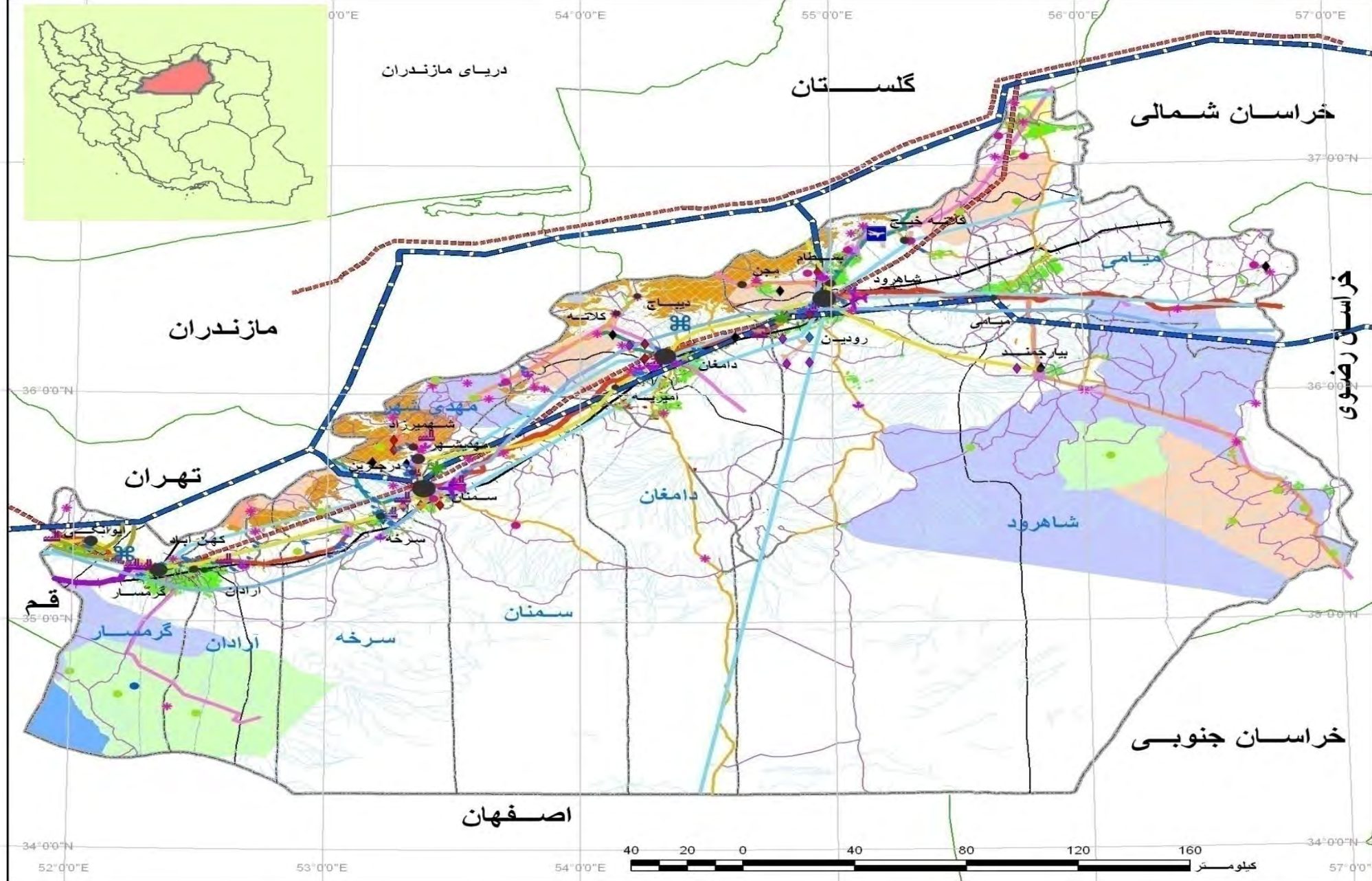
□ کانون های دارای توان به قوه جذب در استان:

- شهر گرمسار، در ناحیه باختری استان، در درجه نخست
- شهر دامغان، در ناحیه خاوری استان، در درجه نخست
- شهرهای مرکز شهرستان، در درجه دوم

□ کانون های دارای توان جذب و قطبی شدن در استان :

- شهر سمنان، در درجه نخست
- شهر شاهرود، در درجه دوم

نقشه سازمان فضایی وضع موجود استان سمنان



راهنمای نقشه

بخش خدمات	نقاط شهری
دانشگاه آزاد	کمتر از 5 هزار نفر
دانشگاه دولتی	از 5 تا 10 هزار نفر
دانشگاه علمی کاربردی	از 10 تا 25 هزار نفر
دانشگاه غیرانتفاعی	از 25 تا 50 هزار نفر
دانشگاه پیام نور	از 50 تا 100 هزار نفر
بستار	از 100 تا 250 هزار نفر
سروکده	روستاهای بالای 5000 نفر
اراضیات بالای 2500 متر	مرز استان
خطوط انتقال نیرو	مرز شهرستان
خطوط انتقال خط حامل	مرز بخش
خطوط انتقال فشار	مرز دهستان
نقطه انتقال 230 کیلووات	بخش کشاورزی
نقطه انتقال 400 کیلووات	کشک و صنعت
بخش زیربنایی	مراکز
شبکه راهها	شهرک صنعتی
راه آبریز	ناحیه صنعتی
سورخه و سوراخ	ناحیه خدماتی
راه آبریز	ناحیه ورزشی
راه آبریز	سایر اراضی
سایر اراضی	سایر اراضی
راه آهن	سایر اراضی
فروگاه دولتی	مراکز اقامتگاهی
فروگاه محلی	هتل
نقطه فرود هوا	مهمانسرا
ترانه ها	هتل آپارتمان
نقطه آبریز سد	سورخه های گردشگری
سد خاکی	سارک علمی فناوری
محدوده های تحت مدیریت	مختصه ویژه انحصاری
حصه قضایی، دستگاه سوراخ	
سارک ملی	
سایر اراضی	

مهندسان مشاور سامان

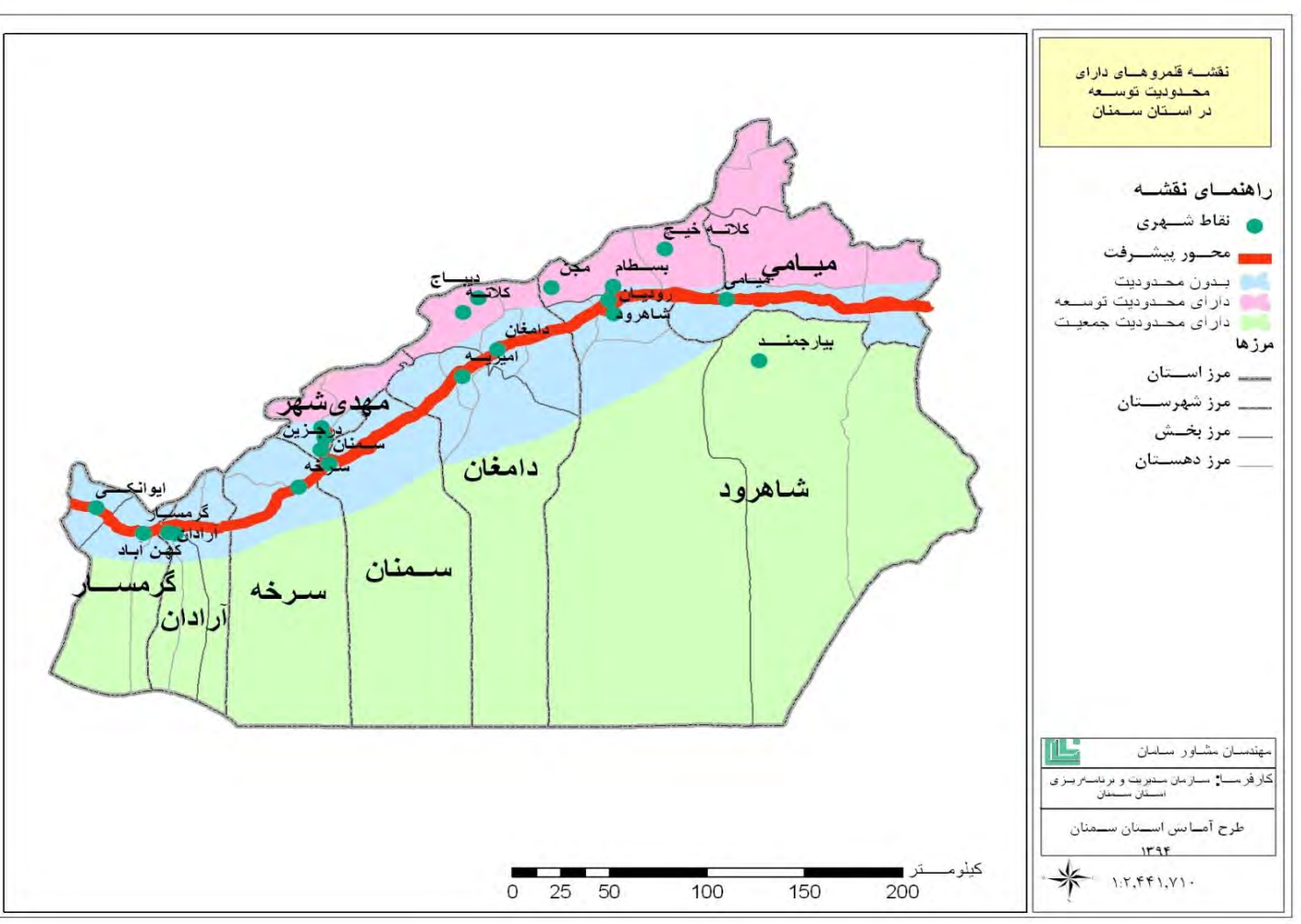
کارفرما: سازمان مدیریت و برنامه ریزی استان سمنان

طرح آمایش استان سمنان ۱۳۹۴

مقیاس نقشه 1:1,500,000

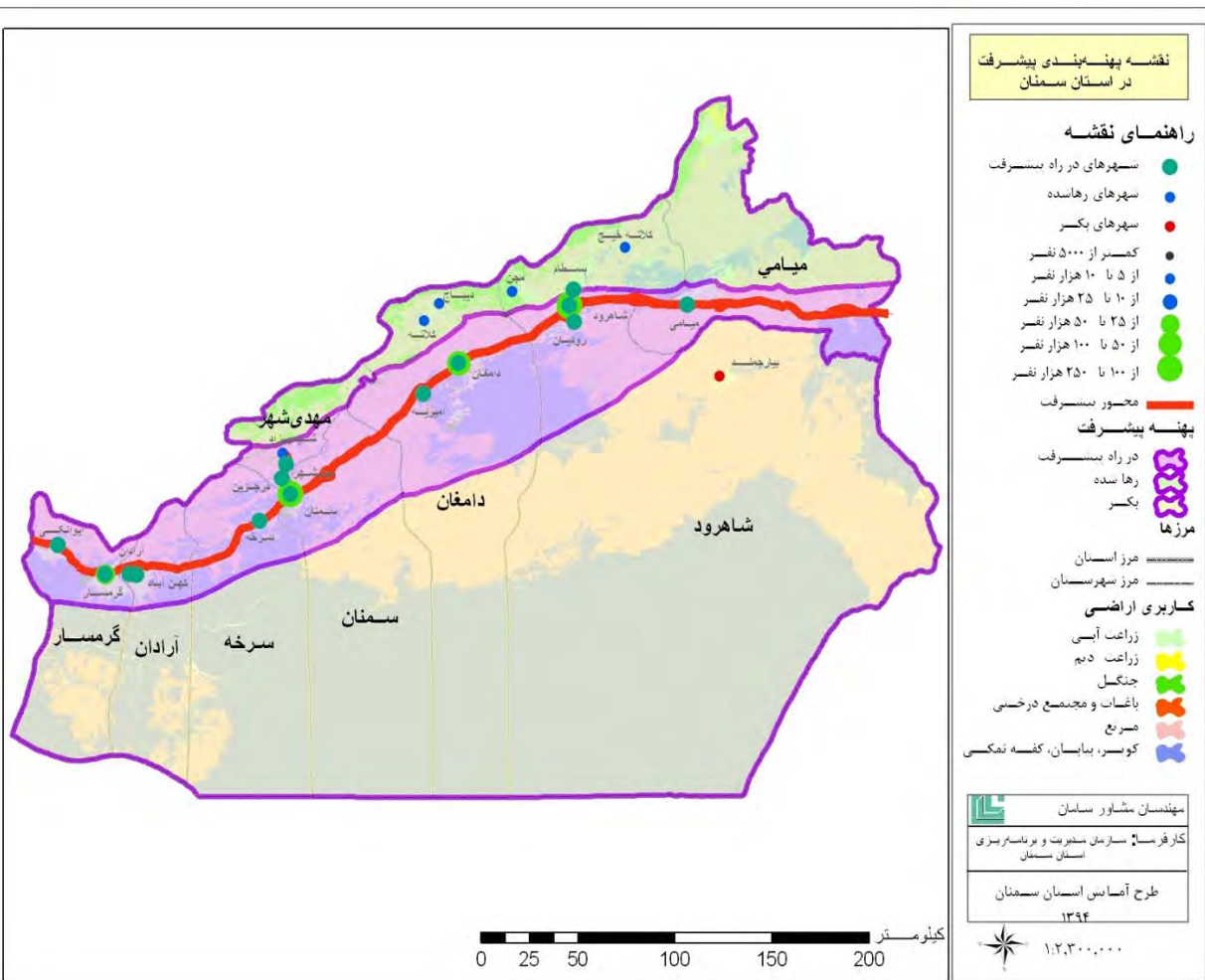
قلمروهای موجود دارای توان توسعه و استقرار جمعیت

❖ در گستره کوهستانی، در بلندی های بالای ۲۰۰۰ متر و گستره بیابانی، با بلندی کمتر از ۱۰۰۰ متر، پهنه های روستایی، به سبب دشواری دسترسی ها، کمبود زیرساخت ها و خدمات پشتیبان تولید، اجتماعی و فرهنگی و تهدید نابودی زیست بوم های گیاهی و جانوری، جنگل ها و مرغزارها و بیابانزایی، دارای تنگنای پیشرفت و اسکان جمعیت می باشند.

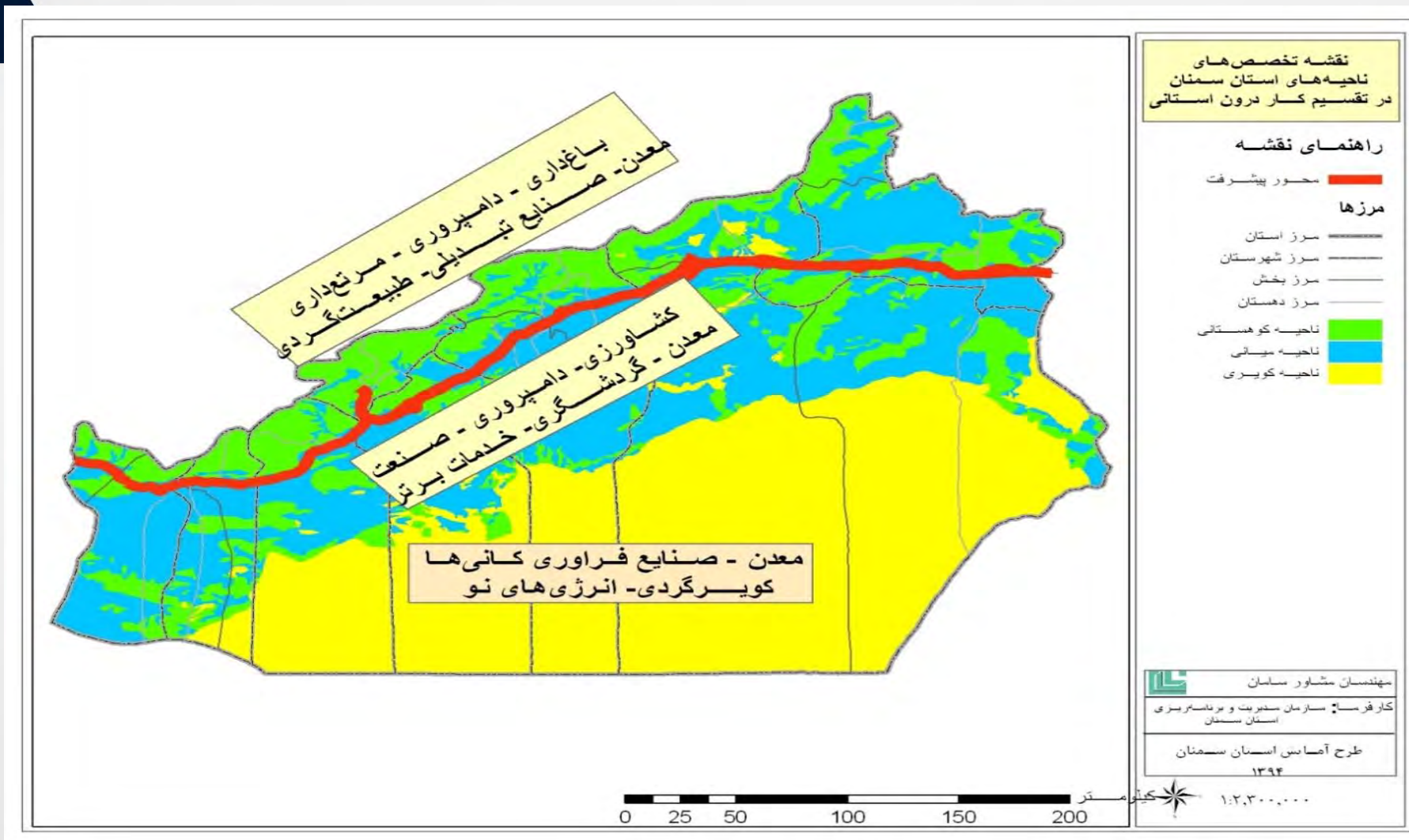


قلمروهای پیشرفت استان تا افق سال ۱۴۱۰

- ❖ گستره های کوهپایه ای استان، در جایگاه پهنه های در راه پیشرفت
- ❖ گستره های کوهستانی شمال استان، در جایگاه پهنه های کمتر توجه شده
- ❖ گستره های بیابانی جنوب استان، در جایگاه پهنه های دست نخورده و بکر



نقش ناحیه های استان سمنان در تقسیم کار استانی



سناریو (رهیافت) نخست: محور توانمند پیشرفت استان

اولویت گستره های کوهپایه ای استان سال ۱۴۰۴



سناریو (رهیافت) نخست: محور توانمند پیشرفت استان

اولویت گستره های کوهپایه‌ای استان سال ۱۴۱۰

۱- بهره برداری
از محورهای
توانمند صنعتی و
خوشه های
صنعتی

۲- گسترش صنایع
IT, ICT
و فن آوری اطلاعات

۳- دارای نهادهای
پژوهشی ملی و شکل
گیری نهایی اقتصاد
دانش پایه

۴- دارای بازرگانی
داخلی و خارجی
پیشرفته و بهره
برداری از بارانداز
کالا در دامغان

۵- شکل گیری نهایی
منطقه های شهری
سمنان و شاهرود

۶- راه اندازی و بهره
گیری از شهر جدید
آهوان

۷- ساخت راه آهن
تندروی درون منطقه
ای تهران - سمنان -
شاهرود

۸- رسیدن به اندازه
بهینه جمعیت
روستایی با کارایی
اقتصادی

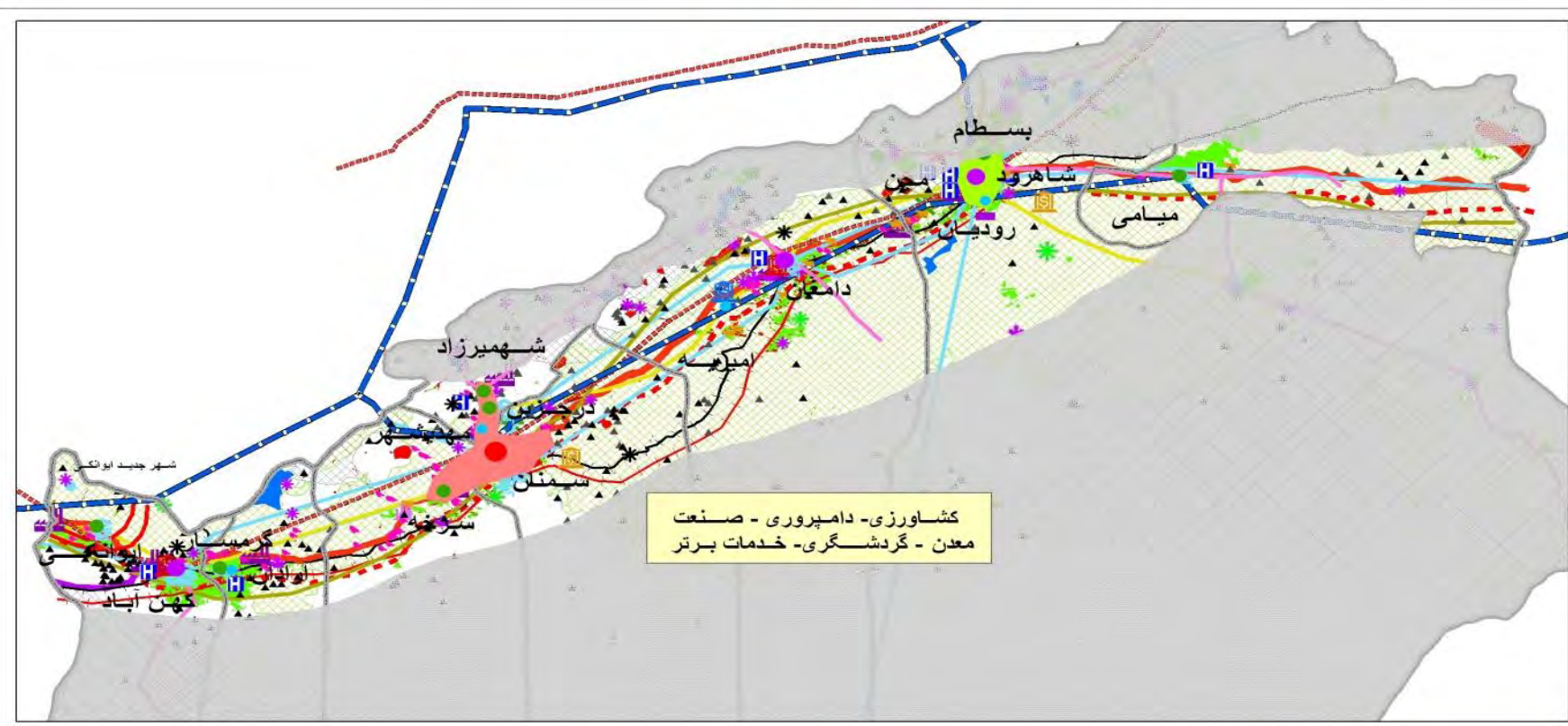
۹- دارای سرمایه
اجتماعی متکی بر
آموزه های دینی

۱۰- بهره برداری
از آزادراه حرم تا حرم
و راه آهن تندروی
تهران - مشهد

۱۱- بهره برداری
از آب انتقال یافته
از دریای خزر

۱۲- دستیابی
محورهای ترانزیت
و درجه ۱ به شاخص
جاده سبز

شکل بندی سازمان فضایی گستره کوهپایه‌ای استان (رهیافت یا سناریوی محور توانمند پیشرفت استان)



کشاورزی - دامپروری - صنعت
معادن - گردشگری - خدمات برتر

<p>شبکه‌های انتقال</p> <ul style="list-style-type: none"> 230 کیلومتر 400 کیلومتر فراورده نفت خام خطوط انتقال گاز شبکه فیبر نوری 	<p>شبکه راه‌ها</p> <ul style="list-style-type: none"> ازادراه بزرگراه راه آهن راه‌آهن تندرو بزرگراه حرم تا حرم فرودگاه 	<p>کشت و صنعت</p> <ul style="list-style-type: none"> مرغداری دامداری آبزی پروری کاربری اراضی زراعت آبی زراعت نیم باغات و مجتمع‌های درختی 	<p>مراکز آموزش عالی</p> <ul style="list-style-type: none"> پیدا سستان مناطق نمونه گردشگری محورهای گردشگری تفریح گسترده مناطق تحت مدیریت 	<p>خدمات برتر</p> <ul style="list-style-type: none"> خدمات برتر 1 خدمات برتر 2 منطقه ویژه اقتصادی پارک‌انداز کالا گمرک پارک علمی فناوری مرکز رشد 	<p>نقاط شهری</p> <ul style="list-style-type: none"> مرکز خدمات استانی مرکز خدمات ناحیه‌ای مرکز خدمات محلی مکان‌های غیر مرکزی <p>منطقه شهری</p> <ul style="list-style-type: none"> سمنان شاهرود مرزها مرز استان مرز شهرستان
---	---	---	---	--	---

کیلومتر 0 10 20 40 60 80

نقشه شکل‌بندی سازمان فضایی گستره پایکوهی استان سمنان

سازمان برنامه و بودجه کشور
سازمان مدیریت و برنامه ریزی استان سمنان
طرح آسایش استان سمنان
۱۳۹۴

۱۱۰.۱۷۰.۰۰۰

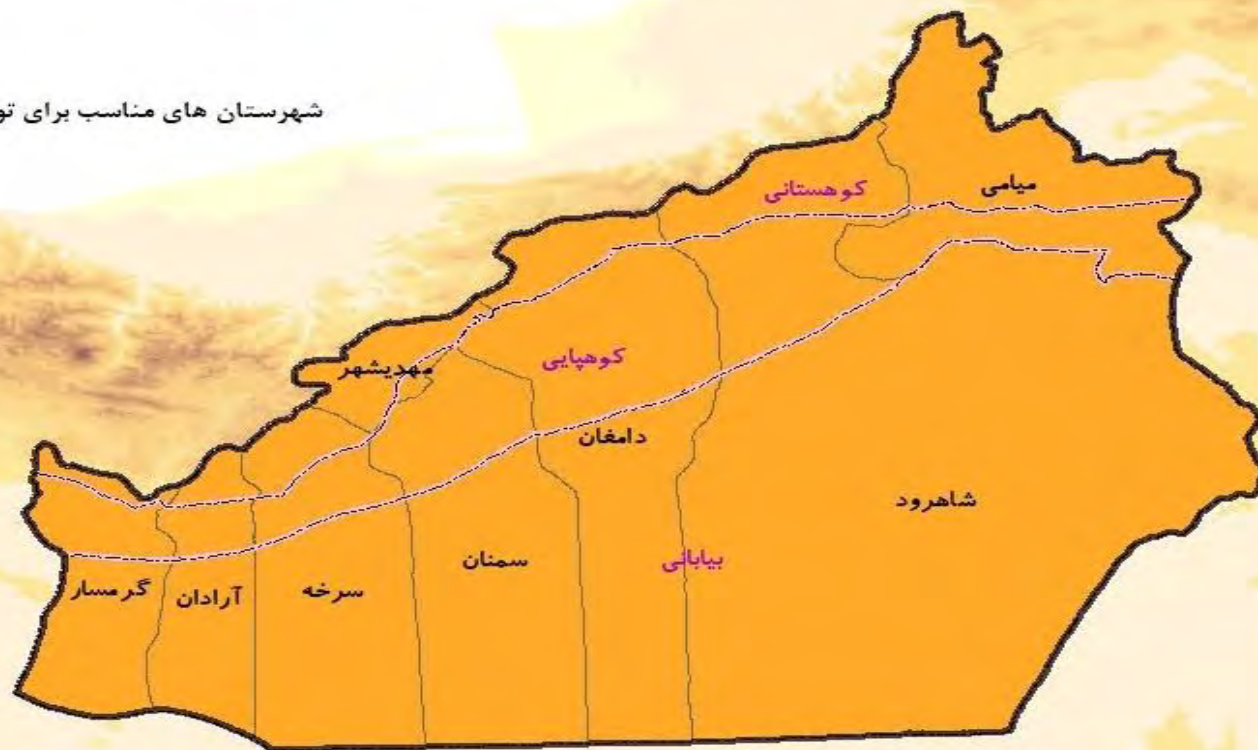
پیش ران های پیشرفت در گستره های کوهپایه ای استان

- ❖ پذیرش نیروی انسانی و فعالیت از استان های همجوار
- ❖ برخورداری از پارک های علم و فن، شرکت های دانش بنیان، شهرک ها و ناحیه های صنعتی و منطقه های ویژه اقتصادی در چهار شهر مهم استان یعنی سمنان، دامغان، شاهرود و گرمسار
- ❖ دسترسی به بازار مصرف بزرگ تهران
- ❖ ایفای نقش بارانداز کالاهای منطقه شمال و شمال شرق کشور
- ❖ پیشرفت در صنایع بزرگ و فرآوری مواد معدنی، کشاورزی و دامی
- ❖ تراکم قلمروهای کشت آبی و باغ ها
- ❖ برخورداری از ذخیره های غنی و گوناگون معدنی
- ❖ وجود زیرساخت های ترابری زمینی، راه آهن و هوایی
- ❖ دسترسی به کریدورهای حمل و نقل بین المللی شرقی - غربی و شمالی - جنوبی
- ❖ منطقه های شهری سمنان و شاهرود، زمینه های مناسب تمرکززدایی از تهران و پذیرش جمعیت و فعالیت از استان های همجوار
- ❖ امکان برخورداری از منابع آب پایدار با انتقال و شیرین سازی آب دریای خزر
- ❖ توانمندی در گردشگری طبیعی و تاریخی و صنایع دستی

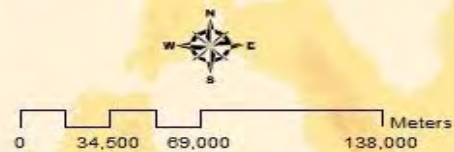
نقش شهرستانهای استان در تقسیم کار ملی و منطقه‌ای و رفع عدم تعادلها

Legend

شهرستان‌های مناسب برای تولید فعالیت



مأخذ: سند آمایش سرزمین استان سمنان





وضعیت شاخص های کلیدی شهرستانهای استان

استان	میامی	مهدیشهر	گرمسار	شاهرود	سمنان	سرخه	دامغان	آرادان	واحد	عنوان شاخص
۷۰۲۳۶۰	۳۸۷۱۸	۴۷۴۷۵	۷۷۴۲۱	۲۱۸۶۲۸	۱۹۶۵۲۱	۱۵۵۲۳	۹۴۱۹۰	۱۳۸۸۴	نفر	جمعیت شهرستان
۸۰	۱۱.۷۹	۸۷.۷۸	۸۰.۳۳	۸۰.۷۹	۹۴.۲	۶۴.۱	۷۷.۴۲	۵۳.۶۵	درصد	درصد جمعیت شهری
۲۰	۸۸.۲۱	۱۲.۲۲	۱۹.۶۷	۱۹.۲۱	۵.۸	۳۵.۹	۲۲.۵۸	۴۶.۳۵	درصد	درصد جمعیت روستایی
۲۱۵۵۷۱	۱۲۴۸۱	۱۵۲۲۶	۲۵۵۸۵	۶۹۷۲۳	۵۲۰۱۱	۵۳۳۰	۳۰۲۹۶	۴۹۱۹	خانوار	خانوار شهرستان
۸۹.۸۸	۹۱.۰۱	۸۷.۶۶	۹۲.۹۴	۸۸.۲۳	۹۰.۸۷	۸۹.۵۸	۸۹.۱۷	۹۵.۸۹	درصد	نرخ اشتغال
۱۰.۱۲	۸.۹۹	۱۲.۳۴	۷.۰۶	۱۱.۷۷	۹.۱۳	۱۰.۴۲	۱۰.۸۳	۴.۱۱	درصد	نرخ بیکاری
۳۶.۳۶	۴۱.۵۶	۴۰.۷۷	۳۹.۷۲	۳۷.۷۸	۳۲.۰۹	۳۵.۰۶	۳۵.۲۳	۳۶.۵۳	درصد	نرخ مشارکت اقتصادی
۲۸۱	۴۶	۲۳	۳۳	۷۵	۱۰	۱۰	۶۴	۲۰	روستا	تعداد روستای بالای ۲۰ خانوار برخوردار از برق
۱۴۵۰۲۷	۱۳۴۰	۹۶۸۹	۱۶۱۲۳	۴۸۲۴۷	۴۵۳۱۱	۳۰۴۵	۱۹۵۲۲	۱۷۵۰	خانوار	تعداد خانوار برخوردار از گاز نقاط شهری
۱۰۹۷۲۹	۳۱۰۰۴	۷۲۰۰	۱۰۷۹۰	۲۷۷۴۸	۶۰۶۷	۴۱۸۱	۱۳۵۵۱	۹۱۸۸	نفر	جمعیت روستاهای برخوردار از گاز (بالای ۲۰ خانوار)
۳۷۷	۳۳	۴	۵۵	۱۰۸	۱۹	۱۱	۱۱۳	۳۴	روستا	تعداد روستاهای بالای ۲۰ خانوار دارای ارتباط اینترنتی



وضعیت شاخص های کلیدی شهرستانهای استان

استان	میامی	مهدیشهر	گرمسار	شاهرود	سمنان	سرخه	دامغان	آرادان	واحد	عنوان شاخص
۱۵.۸	۱۸	۸.۸	۱۷	۱۴.۲	۲۳.۸	۹.۱	۱۳.۵	۱۴.۶	نفر در کلاس	متوسط تراکم دانش آموز در کلاس درس روستایی
۲۴.۰۵	۱۸.۸	۲۱	۲۳.۷	۲۳.۶	۲۶.۸	۱۸.۸	۲۳	۱۸.۹	نفر در کلاس	متوسط تراکم دانش آموز در کلاس درس شهری
۹۱.۴۹	۸۲.۶	۹۲	۹۰.۳	۹۲.۵	۹۳.۵	۸۷.۱۸	۹۱.۵	۸۱.۵	درصد	نرخ با سواد
۹۲۳۵۰۱	۲۸۹۷۳۵	۲۰۸۳۱	۱۵۹۴۲۰	۱۶۲۵۶۵	۷۲۰۰۰	۹۷۷۰	۵۵۳۸۰	۱۵۳۸۰۰	تن	میزان تولید محصولات زراعی
۴۵۵۴۰۵	۲۸۳۳۵	۳۹۴۱۵	۵۷۴۴۱	۲۲۴۷۸۸	۲۱۱۱۷	۱۸۳۷۶	۴۶۵۳۱	۱۹۴۰۰	تن	میزان تولیدات باغی
۳۲۷۸۰	۱۱۰	۲۸۶۰	۶۹۳۰	۶۱۶۰	۵۸۳۰	۲۲۰	۱۵۱۸	۹۱۵۲	تن	میزان تولید محصولات گلخانه ای
۲۹۴۸۰۹	۲۲۵۰۵	۱۹۷۱۳	۳۹۴۸۰	۷۴۱۰۸	۴۱۷۴۱	۲۸۹۱۲	۴۱۵۱۷	۲۶۸۳۳	تن	میزان تولید فرآورده های دامی
۱۷۱۰۳۴	۱۳۰۵	۱۳۰۲۳	۲۰۷۹۵	۵۲۴۰۹	۵۶۱۶۹	۳۷۱۰	۲۱۵۸۸	۲۰۳۶	خانوار	تعداد خانوار شهری برخوردار از آب آشامیدنی سالم
۱۲۵۸۵۸	۰	۱۶۶۲۴	۱۱۴۷	۲۱۴۷۳	۸۰۰۹۳	۰	۶۵۲۱	۰	نفر	جمعیت شهری بهره مند از شبکه جمع آوری دفع فاضلاب
۱۳۱۳۰۰	۲۹۹۷۱	۴۱۱۰	۱۶۰۷۲	۴۱۶۶۸	۹۷۰۰	۵۳۶۱	۱۹۴۵۶	۴۹۶۲	نفر	تعداد خانوار روستایی برخوردار از آب آشامیدنی سالم
۱۲۴۶۰۱	۲۴۹.۸	۶۴.۱	۱۳۲.۹	۳۵۲.۲	۲۶.۱	۵۹.۵	۲۶۰.۲	۱۰۱.۳	کیلومتر	طول شبکه آب آشامیدنی روستایی شهرستان
۱۲۱۷۲۹۰۰	۰	۰	۰	۶۳۰۷۲۰۰	۵۸۶۵۷۰۰	۰	۰	۰	میلیون مترمکعب	میزان کسری آب شرب شهری سالانه شهرستان
۲۵۳۴.۲	۴۴.۷	۱۹۲.۵	۲۸۸.۹	۸۵۳.۷	۷۱۹.۲	۴۶.۲	۳۴۴.۰	۴۵.۰	کیلومتر	طول شبکه توزیع آب آشامیدنی شهری شهرستان



وضعیت شاخص های کلیدی شهرستانهای استان

استان	میامی	مهدیشهر	گرمسار	شاهرود	سمنان	سرخه	دامغان	آرادان	واحد	عنوان شاخص
۱۸۶۹۰	۴۰۰۰	۱۵۰	۵۰۰	۱۲۳۴۰	۲۰۰	۵۰۰	۰	۱۰۰۰	میلیون مترمکعب	کسری مخازن آب در مناطق روستایی شهرستان
۱۸۳۳	۱۴	۱۰۵	۶۴۲	۲۵۸	۴۸۸	۱۳۶	۱۴۸	۴۲	گارگاه	تعداد کل کارگاه های صنعتی شهرستان
۳۶۹	۱۶	۳۰	۷۴	۵۱	۴۱	۶۵	۸۲	۱۰	معدن	تعداد معادن فعال شهرستان
۴۹۷	۵۷	۸	۲۰	۱۵۴	۰	۴۵	۲۱۳	۰	کیلومتر	طول راه اصلی شهرستان
۱۱۸۴	۲۵۱	۴۹	۱۳۹	۲۶۳	۴۲	۸۴	۳۰۳	۵۳	کیلومتر	طول راههای روستائی آسفالته شهرستان
۰.۷۵	۱.۰۹	۰.۷۵	۰.۷۲	۰.۵۶	۰.۵۲	۲.۵۵	۰.۹۹	۲.۷۱	متر مربع	سرانه فضای ورزشی شهرستان
۲۸۸۵۰	۱۰۰۰	۱۵۰۰	۴۹۰۰	۴۲۰۰	۱۰۸۰۰	۱۲۰۰	۵۲۰۰	۵۰	مترمربع	فضای مجتمع های فرهنگی و هنری شهرستان
۱۳۵۲	۷۰	۲۲۸	۱۶۱	۸۵	۵۰	۲۵۰	۴۸۲	۲۶	مکان	تعداد مکان های گردشگری و تاریخی شهرستان
۱۳۸	۲۹	۴	۱۴	۳۵	۶	۷	۳۲	۱۱	باب	تعداد خانه های بهداشت شهرستان
۵۶	۸	۳	۴	۲۳	۸	۱	۷	۲	مرکز	تعداد مراکز خدمات بهداشتی و درمانی شهری شهرستان
۱۷	۱	۱	۲	۶	۳	۱	۳	۰	مرکز	تعداد پایگاه های اورژانس (شهری) شهرستان
۱۴	۲	۲	۱	۲	۱	۱	۳	۲	پایگاه	تعداد پایگاه های امداد جاده ای شهرستان



تدوین اسناد تفصیلی تدبیر و توسعه شهرستان های استان از منظر آمایش سرزمین به منظور رفع تعارضات و عدم تعادل های منطقه ای

شامل:

- ۱- سند تفصیلی تدبیر و توسعه شهرستان در افق ۱۴۱۰
- ۲- فرصت های سرمایه گذاری شهرستان
- ۳- پروگرام ، طرح و پروژه های اولویت دار شهرستان



نقش شهرستان آرادان در تقسیم کار ملی و منطقه ای

● در زمینه صنعت و معدن : موثر در راه اندازی صنایع کانی غیر فلزی و سولفات سدیم (در سطح ملی)

● در زمینه کشاورزی: موثر در زمینه کشت گیاهان گلخانه ای و تولید صیفی جات (منطقه ای)

نقش شهرستان دامغان در تقسیم کار ملی:

◉ در زمینه کشاورزی: موثر در زمینه تولیدات باغی مانند محصول پسته

◉ در زمینه صنعت و معدن: موثر در تولید فلزات اساسی مانند آلومینیم و نقش آفرین در استخراج زغال سنگ، وسایل نقلیه زمینی و خودروسازی، همچنین تاثیر گذار در صنایع مرتبط با تولید انرژی های نو

◉ در زمینه میراث فرهنگی، صنایع دستی و گردشگری: برخوردار از جاذبه های گردشگری طبیعی و تاریخی

◉ در زمینه حمل و نقل: دارای مزیت های انبارداری و فعالیت های پشتیبانی حمل و نقل

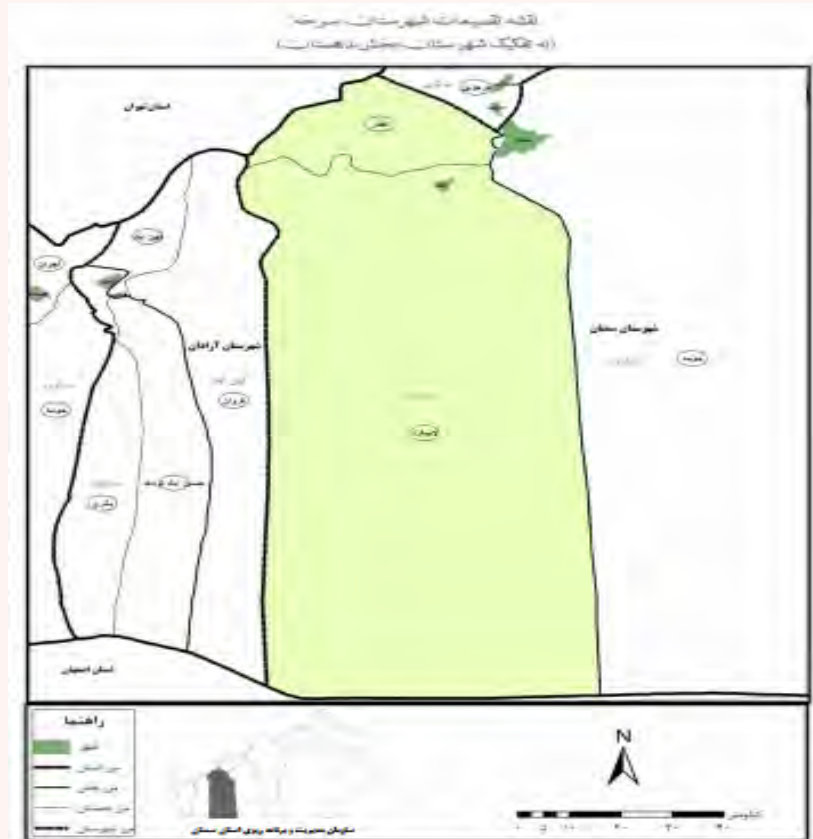
نقش شهرستان دامغان در تقسیم کار منطقه ای:

- ◉ **در زمینه کشاورزی:** دارای محصولات زراعی مزیت دار در زمینه سبزیجات شامل سیب زمینی و گوجه فرنگی و محصولات باغی شامل سیب و گل محمدی و همچنین صاحب رتبه در پرورش شترو شیلات و آبزیان سردآبی
- ◉ **در زمینه صنعت و معدن:** صاحب رتبه در استخراج معادن سرب و روی، طلا و خاک صنعتی و تولید فلزات اساسی شامل آهن و مس کاتد .
- ◉ **در زمینه میراث فرهنگی، صنایع دستی و گردشگری:** ارائه خدمات گردشگری و تولیدات صنایع دستی
- ◉ **در زمینه حمل و نقل:** ارائه خدمات ترانزیت
- ◉ **در زمینه دفاع و امنیت:** موثر در ایجاد امنیت کشور از طریق استقرار سامانه های دفاعی

شهرستان سرخه

مهمترین عنوان چشم انداز شهرستان سرخه در افق ۱۴۱۰:

«شهرستانی با تمرکز بر بهره گیری از فرصت های سرمایه گذاری در گردشگری،
معادن و صنایع تبدیلی»



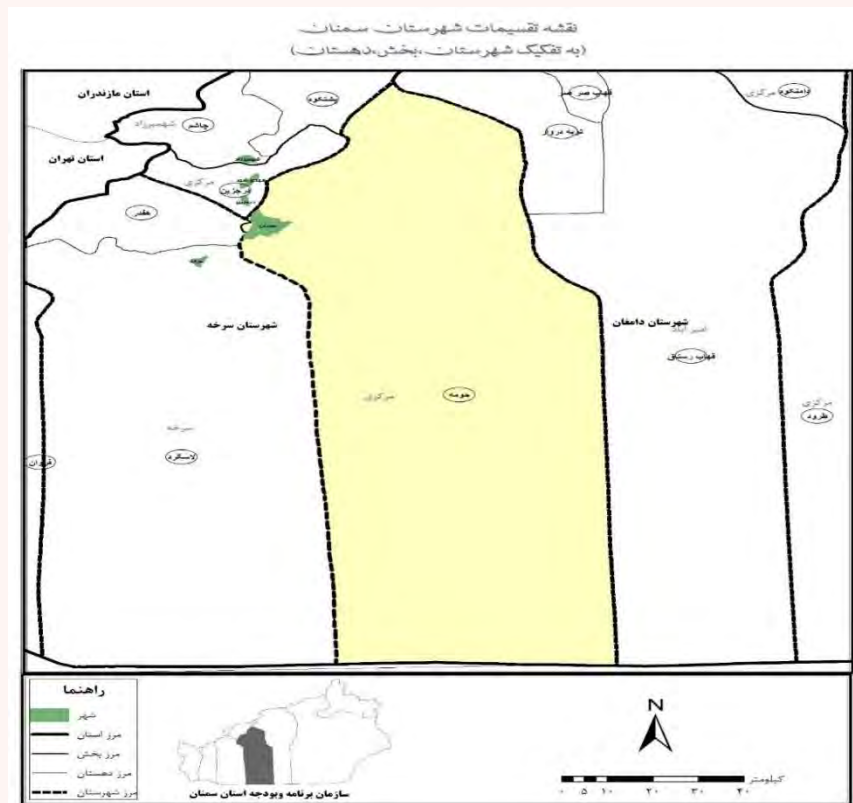
نقش شهرستان سرخه در تقسیم کار ملی:

- ◉ در زمینه صنعت و معدن: موثر در صنایع کانی غیر فلزی شامل گچ و سلسنتین
- ◉ در زمینه کشاورزی: موثر در تولیدات محصولات دامی شامل گوشت مرغ و تخم مرغ

شهرستان سمنان

مهمترین عنوان چشم انداز شهرستان سمنان در افق ۱۴۱۰:

«شهرستانی است توسعه یافته با تکیه بر توسعه صنایع دانش بنیان و پاک، توسعه گردشگری تاریخی و جاذبه های طبیعی و آموزش عالی مکمل تهران»



نقش شهرستان سمنان در تقسیم کار ملی:

- در زمینه کشاورزی: موثر در تولیدات گلخانه‌ای و محصولات دامی شامل گوشت مرغ و تخم مرغ
- در زمینه صنعت و معدن: موثر در صنایع پیشرفته الکترونیک، داروهای انسانی و دامی، وسایل نقلیه زمینی و خودروسازی
- در زمینه میراث فرهنگی، صنایع دستی و گردشگری: برخوردار از جاذبه های گردشگری طبیعی و تاریخی
- در زمینه آموزش عالی: برخوردار از خدمات آموزش عالی با مقیاس بین المللی
- در زمینه حمل و نقل: دارای مزیت‌های انبارداری و فعالیت‌های پشتیبانی حمل و نقل

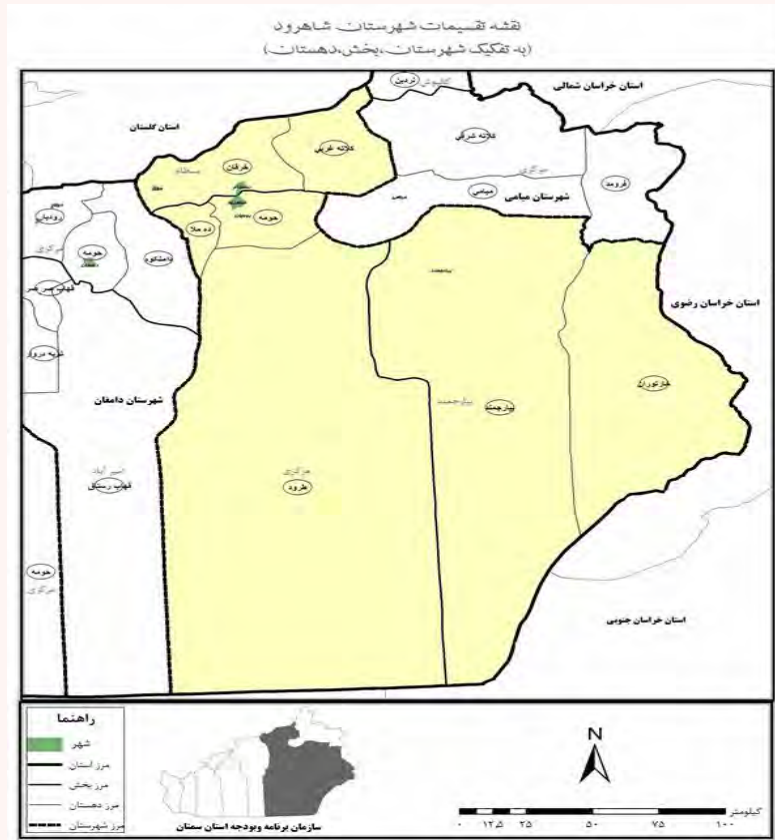
نقش شهرستان سمنان در تقسیم کار منطقه ای:

- ◉ در زمینه کشاورزی: موثر در پرورش شتر
- ◉ در زمینه صنعت و معدن: صاحب رتبه در صنایع پتروشیمی در زمینه صنایع پائین دستی مانند شوینده، استخراج معدن شامل سنگ آهن و خاک صنعتی، صنایع نساجی و پوشاک، صنایع کانی غیر فلزی مانند سیمان، فلزات اساسی شامل فولاد و آهن، صنایع پیشرفته شامل IT و وسایل نقلیه زمینی شامل قطعه سازی
- ◉ در زمینه میراث فرهنگی، صنایع دستی و گردشگری: ارائه خدمات گردشگری و تولیدات صنایع دستی
- ◉ در زمینه بازرگانی و خدمات برتر: ارائه خدمات برتر و بازرگانی
- ◉ در زمینه حمل و نقل: ارائه خدمات ترانزیت
- ◉ در زمینه دفاع و امنیت: موثر در ایجاد امنیت کشور از طریق استقرار سامانه های دفاعی

شهرستان شاهرود

مهمترین عنوان چشم انداز شهرستان شاهرود در افق ۱۴۱۰:

«شهرستانی باتمركز پیشرفت بر بازرگانی ملی و بین‌المللی و یکی از قطب‌های گردشگری کشور»



نقش شهرستان شاهرود در تقسیم کار ملی:

- **در زمینه کشاورزی:** دارای محصولات زراعی مزیت دار در زمینه محصولات صنعتی مانند کلزا، در زمینه سبزیجات شامل سیب زمینی، پیاز و گوجه فرنگی و محصولات باغبانی شامل سیب زعفران و گل محمدی و همچنین صاحب رتبه در پرورش شتر
- **در زمینه صنعت و معدن:** صاحب رتبه در استخراج معادن سرب و روی، صنایع کانی غیرفلزی مانند سیمان، صنایع پیشرفته شامل IT، صنایع غذایی و تبدیلی تکمیلی و کشاورزی در زمینه فراوری در محصولات باغی (کمپوت سازی)
- **در زمینه میراث فرهنگی، صنایع دستی و گردشگری:** ارائه خدمات گردشگری و تولیدات صنایع دستی
- **در زمینه بازرگانی و خدمات برتر:** ارائه خدمات برتر و بازرگانی
- **در زمینه حمل و نقل:** ارائه خدمات ترانزیت

نقش شهرستان شاهرود در تقسیم کار منطقه ای:

- ◉ در زمینه کشاورزی: موثر در زمینه تولیدات باغی مانند محصولات انگور و زردآلو
- ◉ در زمینه صنعت و معدن: موثر در تولید فلزات اساسی مانند آلومینیم و نقش آفرین در استخراج زغال سنگ و استخراج کانی های فلزی مانند مس
- ◉ در زمینه میراث فرهنگی، صنایع دستی و گردشگری: برخوردار از جاذبه های گردشگری طبیعی و تاریخی
- ◉ در زمینه آموزش عالی: برخوردار از خدمات آموزش عالی با مقیاس بین المللی

نقش شهرستان گرمسار در تقسیم کار ملی:

- ◉ در زمینه کشاورزی: موثر در تولیدات گلخانه‌ای و محصولات دامی شامل گوشت مرغ و تخم مرغ
- ◉ در زمینه صنعت و معدن: موثر در صنایع کانی غیرفلزی مانند نمک، داروهای انسانی و دامی، وسایل نقلیه زمینی و خودروسازی

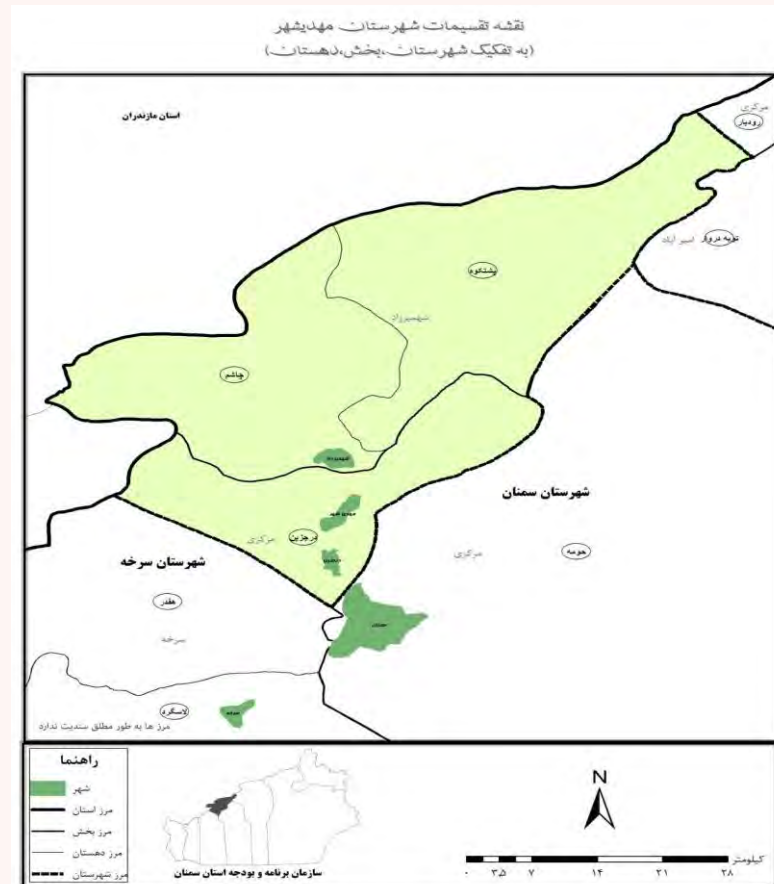
نقش شهرستان گرمسار در تقسیم کار منطقه ای:

- ① **در زمینه کشاورزی:** دارای محصولات زراعی مزیت دار در زمینه غلات مانند گندم و جو ، محصولات صنعتی مانند پنبه، در زمینه محصولات باغبانی شامل انار و زیتون
- ② **در زمینه صنعت و معدن:** صاحب رتبه در صنایع پتروشیمی در زمینه صنایع پائین دستی مانند شوینده ها، زنگ و حلال ها، صنایع نساجی ، نخ و الیاف .
- ③ **در زمینه بازرگانی و خدمات برتر:** ارائه خدمات برتر و بازرگانی
- ④ **در زمینه حمل و نقل:** ارائه خدمات ترانزیت

شهرستان مهدیشهر

مهمترین عنوان چشم انداز شهرستان مهدیشهر در افق ۱۴۱۰:

«شهرستانی پیشرو در توسعه همه جانبه صنعت گردشگری»



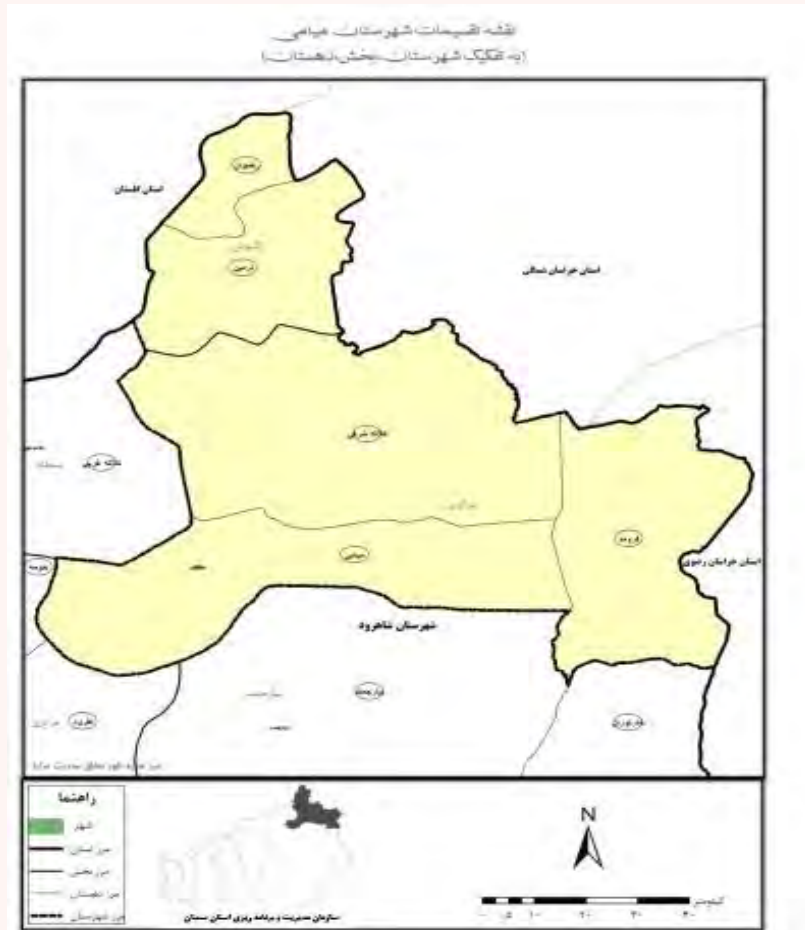
نقش شهرستان مهدیشهر در تقسیم کار ملی:

- ◉ در زمینه کشاورزی: موثر در زمینه تولیدات باغی مانند محصول گردو
- ◉ در زمینه صنعت و معدن: موثر در صنایع پیشرفته برق و الکترونیک
- ◉ در زمینه میراث فرهنگی، صنایع دستی و گردشگری: برخوردار از جاذبه های گردشگری طبیعی و تاریخی

شهرستان میامی

مهمترین عنوان چشم انداز شهرستان میامی در افق ۱۴۱۰:

«شهرستانی باتمركز بر توسعه بخش معدن و فرآوری كانی های فلزی»



نقش شهرستان میامی در تقسیم کار ملی:

- ◉ در زمینه صنعت و معدن: موثر در استخراج کانی‌های فلزی مانند کرومیت
- ◉ در زمینه میراث فرهنگی، صنایع دستی و گردشگری: برخوردار از جاذبه‌های گردشگری طبیعی و تاریخی

نقش شهرستان میامی در تقسیم کار منطقه ای:

- ① **در زمینه کشاورزی:** دارای محصولات زراعی مزیت دار در زمینه غلات مانند گندم و جو، حبوبات مانند نخود، لوبیا و عدس، محصولات صنعتی مانند کلزا و چغندر قند، در زمینه محصولات زراعی مانند گوجه فرنگی
- ② **در زمینه صنعت و معدن:** صاحب رتبه در تولیدات فلزی مانند کاتد مس و منگنز

نمونه ای از پروگرام های اجرایی توسعه شهرستان

پروگرام های اجرایی، طرح ها و پروژه های مهم و اولویت دار شهرستان میامی در افق ۱۴۱۰

ردیف	عنوان پروگرام اجرایی - طرح - پروژه	عنوان دستگاه اجرایی	تناسب با چشم انداز، اهداف و راهبردهای شهرستان	تناسب با بهره گیری از ظرفیت درونی شهرستان	مطالبه عمومی و دولتی
	پروگرام اجرایی پیشرفت صنعتی				
	طرح توسعه صنایع تبدیلی و تکمیلی کشاورزی	جهاد کشاورزی			
۱	راه اندازی صنایع میانی و کوچک تبدیلی، تکمیلی و فراوری کشاورزی، آبی، پروری، دامی (کمک های فنی و اعتباری)		*		*
	پروگرام اجرایی گسترش کشاورزی نوین				
	طرح توسعه کشاورزی	جهاد کشاورزی			
۲	تجهیز و نوسازی زمین های کشاورزی (طرح یکپارچه سازی اراضی پل ابریشم) و به کارگیری الگوی کشت کم آب بر متناسب باغی و زراعی با رویکرد افزایش تولید در هکتار و تغییر الگوی کشت از زراعی به باغی سطح شهرستان		*		
۳	کمک به اصلاح باغ ها و گسترش کشت های فشرده باغی و گلخانه ای در زمین های شیبدار		*		
۴	کمک به تولید و فراوری محصولات باغی، گیاهان دارویی، حبوبات در دیمزارهای متعلقه کالیپوش		*		
۵	ایجاد مرکز تحقیقات کشاورزی در شهر میامی		*		
۶	بهره گیری از کارکردهای تولیدی جامعه عشایری، شامل کشت، مرتع داری و باغداری		*		
۷	تغییر الگوی کشت در به کارگیری محصولات کم آب، کاهش کشت آبی، و توسعه کشت فشرده در گلخانه های هیدروپونیک		*		
	احداث گلخانه هیدروپونیک یا توجه به تخصیص آب صنعتی - کشاورزی سد کالیپوش ۲۰۰ هکتار، احداث گلخانه هیدروپونیک یا توجه				

نمونه ای از فرصت های سرمایه گذاری احصا شده در شهرستان میامی

فرصت های سرمایه گذاری در زمینه صنعت معدن، تجارت در شهرستان میامی

ردیف	فرصت سرمایه گذاری	ظرفیت های و مزیت های شهرستان
۱	ایجاد و توسعه صنایع اسباب بازی	سابقه تولید، نیروی انسانی ارزان و تحصیل کرده بازار مصرف
۲	ایجاد و توسعه تولید قطعات صنعتی ترجیحاً قطعات مربوط به صنایع نساجی، قطعات ماشین آلات کشاورزی و آبیاری	سابقه تولید، وجود کارخانجات متعدد، نیروی متخصص. وجود بازار داخلی و خارجی
۳	ایجاد و توسعه تولید لوازم ورزشی	سابقه تولید، نیروی انسانی متخصص. وجود بازار داخلی و خارجی
۴	ایجاد و توسعه چمن مصنوعی	سابقه تولید، نیروی انسانی متخصص. وجود بازار داخلی و خارجی
۵	راه اندازی صنایع میانی و کوچک تبدیلی، تکمیلی و فراوری کشاورزی و دامی	وجود حدود ۳ هزار هکتار باغ، بالغ بر ۵۳ هزار هکتار اراضی آبی، توان تولید ۲۱۰۰۰ تن فرآورده دامی، نیروی انسانی تحصیل کرده
۶	راه اندازی صنایع بسته بندی، توسعه صنایع تولید خوراک دام و طیور و صنایع لبنی	وجود واحدهای پرورش گاو شیری و گوسنتی، پروراندی گوسفندی و واحدهای مرغداری گوشتی با تولیدات گوشت شیر و تخم مرغ، نیروی انسانی متخصص، لزوم فراوری محصول و ایجاد ارزش افزوده در محل

به امیدِ توسعهٔ پایدار ایران عزیز

از توجه شما سپاسگزارم