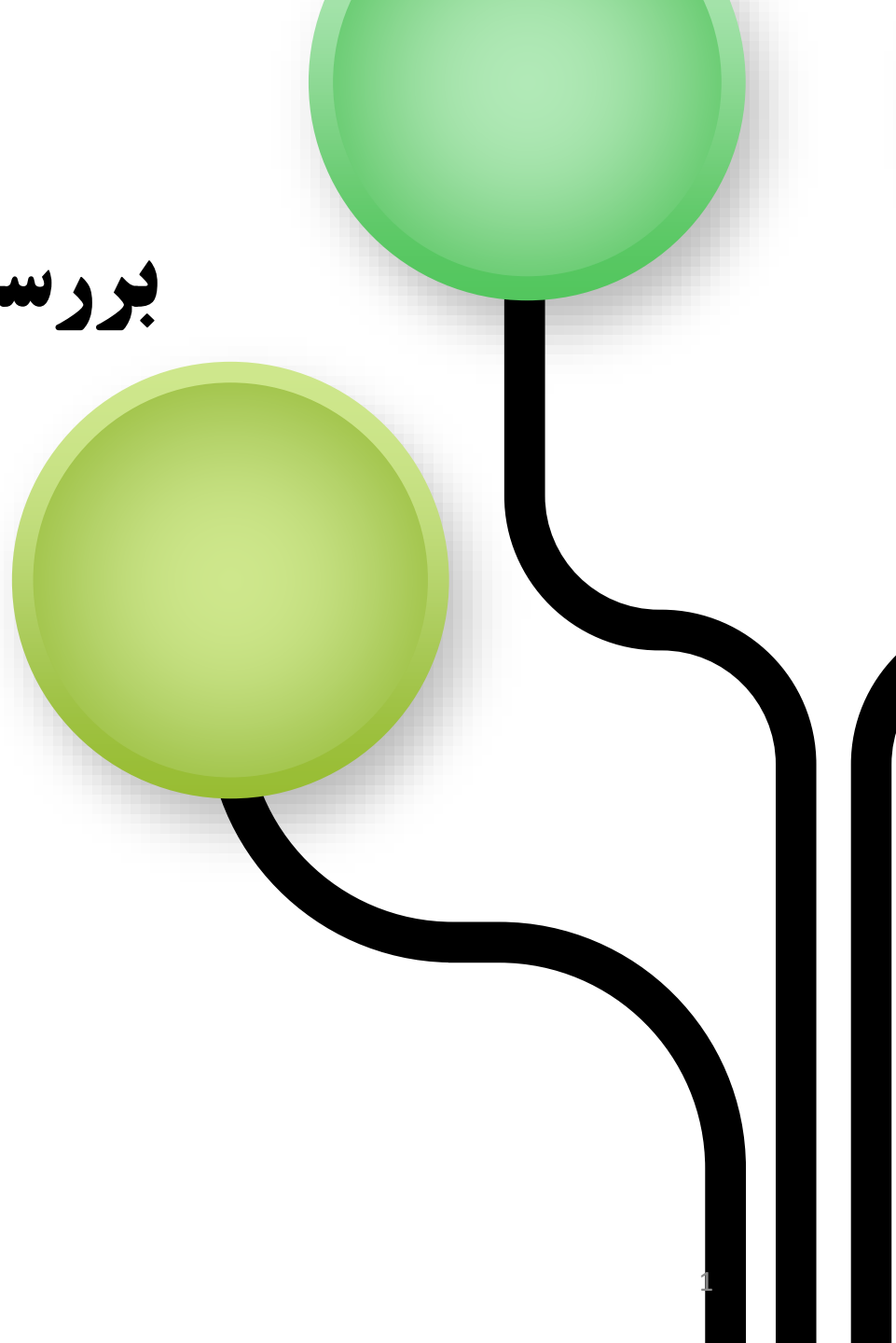


بررسی وضعیت توسعه ای استان خراسان جنوبی و عدم تعادل های درون منطقه ای



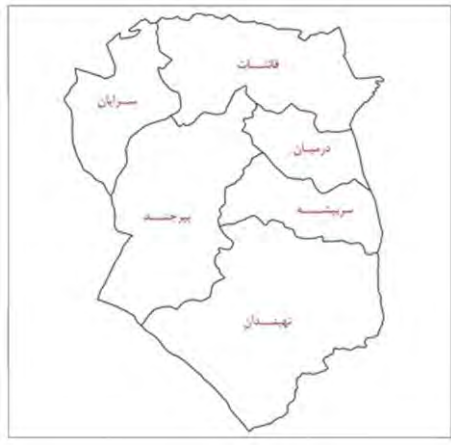


تقديم به همه آنهایی که می خواهند بیشتر بدانند تا تصمیم بگیرند ...

معرفی استان خراسان جنوبی



تاریخچه شکل گیری و تغییر تقسیمات سیاسی استان



الحاق شهرستان قائنات در سال ۱۳۸۳

ایجاد شهرستان های درمیان و سرايان در سال ۱۳۸۴

الحاق شهرستان فردوس در سال ۱۳۸۶

ایجاد شهرستان بشرويه در سال ۱۳۸۷

شهرستان طبرس در سال ۱۳۹۲ و ایجاد شهرستان های زیرکوه و خوسف

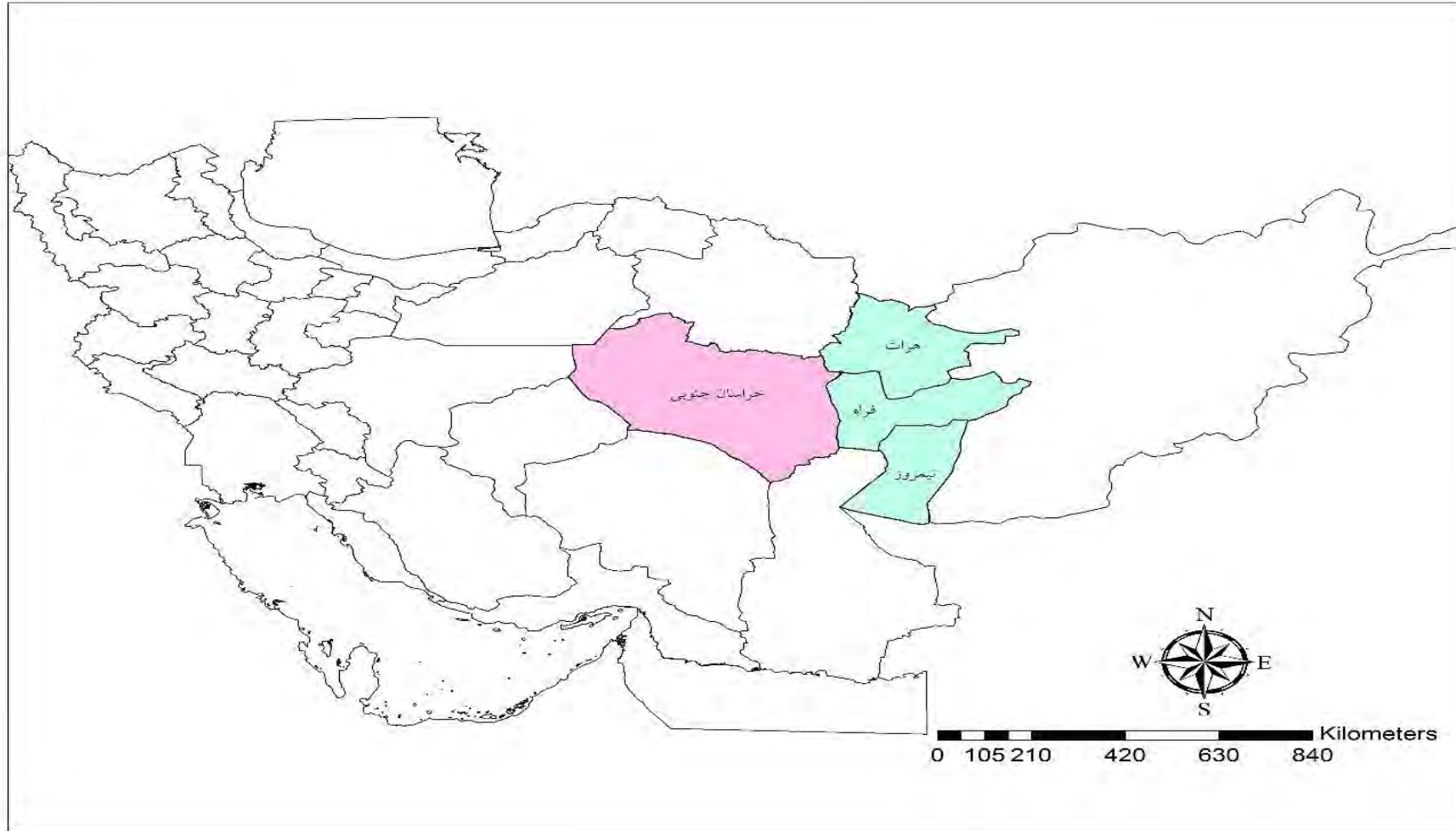
سال	۱۳۸۳	۱۳۸۴	۱۳۸۶	۱۳۸۷	۱۳۸۸	۱۳۹۲	۱۳۹۳	۱۳۹۴	۱۳۹۵	۱۴۰۱
تعداد شهرستان	۴	۶	۷	۸	۸	۱۱	۱۱	۱۱	۱۱	۱۱
تعداد بخش	۱۳	۱۶	۱۸	۱۹	۱۹	۲۵	۲۵	۲۵	۲۵	۲۸
تعداد شهر	۱۶	۱۷	۲۱	۲۳	۲۳	۲۸	۲۸	۲۸	۲۸	۳۱
تعداد دهستان	۴۰	۴۲	۴۸	۴۹	۴۹	۶۱	۶۱	۶۱	۶۱	۶۶

تعداد شهرستان، بخش، شهر و دهستان بر اساس تقسیمات کشوری

مشخصات عمومی شهرستانهای استان بر اساس تقسیمات کشوری

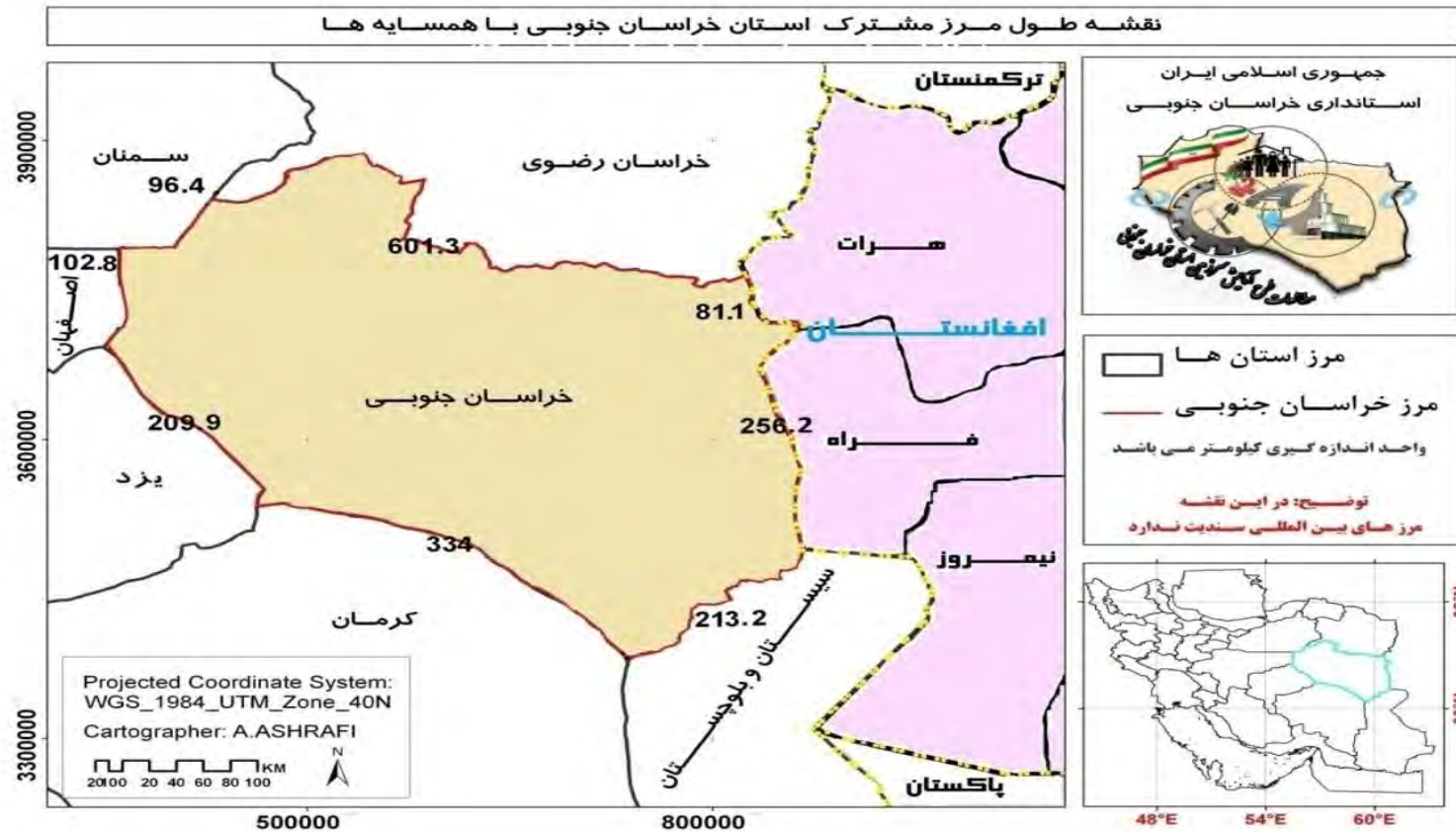
شهرستان	مساحت (کیلومتر مربع)	تعداد بخش	تعداد شهر	تعداد دهستان	تعداد آبادی دارای سکنه	تعداد آبادی خالی سکنه
استان	۱۵۱۰۱۸	۲۷	۳۲	۶۴	۱۷۹۰	۱۷۷۹
بیرجند	۴۰۲۷	۱	۱	۶	۳۰۵	۱۲۷
خوسف	۱۵۹۷۰	۲	۳	۵	۱۹۸	۹۳
درمیان	۵۸۱۶	۳	۴	۶	۱۵۴	۴۲
سرایان	۹۳۰۵	۲	۳	۴	۳۷	۲۶۹
سربیشه	۷۹۲۸	۳	۳	۶	۲۵۳	۱۰۵
قائنات	۸۰۲۷	۳	۵	۸	۱۷۱	۸۶
زیرکوه	۷۹۴۴	۳	۳	۶	۹۳	۷
نهبندان	۲۶۴۷۴	۳	۲	۸	۲۸۷	۲۵۶
فردوس	۴۱۲۱	۲	۳	۳	۳۸	۲۰۱
بشرویه	۶۰۴۷	۲	۲	۴	۸۳	۲۷۰
طیس	۵۵۳۵۹	۳	۳	۸	۱۷۱	۳۲۳

مأخذ: سالنامه آماری سال ۱۳۹۹



تبیین موقعیت مرزی استان خراسان جنوبی

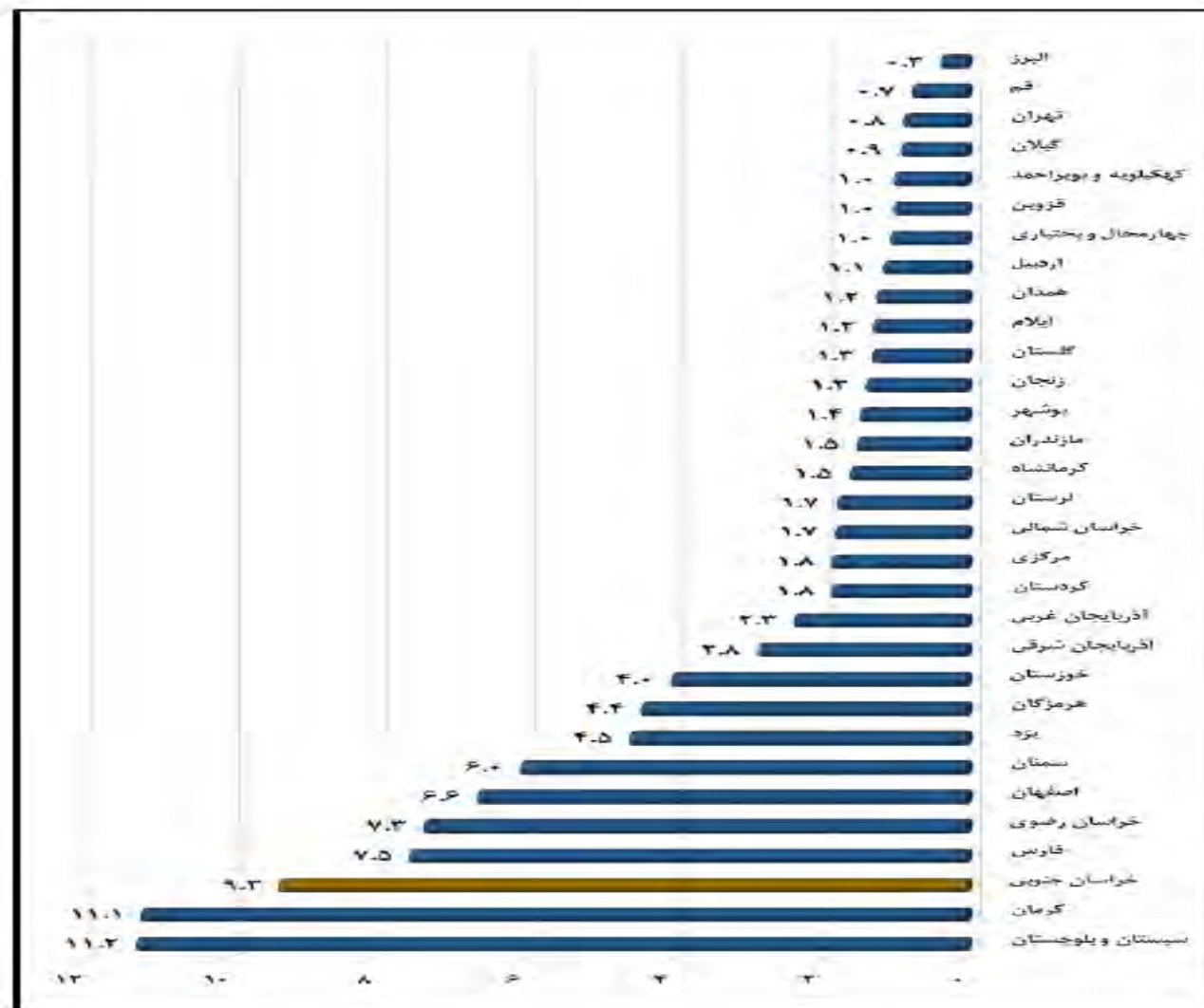
استان مرزی و حاشیه کویری خراسان جنوبی، از سمت شرق با کشور افغانستان (ولایت‌های فراه و هرات)، (۳۳۷ کیلومتر، ۲۵۶ کیلومتر با ولایت فراه و ۸۱ کیلومتر با ولایت هرات) مرز مشترک دارد.



مشخصات عمومی استان در مقایسه با کشور

عنوان	استان	سهم از کشور(درصد)
مساحت استان (کیلومتر مربع)	۱۵۰۸۰۰	۹/۲۲
تعداد شهرستان	۱۱	۲/۳۴
تعداد شهر	۳۱	۲/۱۷
تعداد بخش	۲۸	۲/۴۲
تعداد دهستان	۶۶	۲/۴۲

سه‌هپلتان از مهاجرتش ورتق ایسه بپل ای رست ان ها



ساختار اقلیمی استان خراسان جنوبی



Step 1

امار ایستگاههای اقلیمی و
سیتوپتیک دروه بیش از ۲۰
سال

Step 2

تحلیل اماری متغیرهای
اقلیمی و تحلیل همبندی

Step 3

پردازش داده هها و تحلیل
فضایی متغیرهای اقلیمی

Step 4

تحلیل عاملی و میاتیبی

Step 5

طبقه بندی اقلیمی

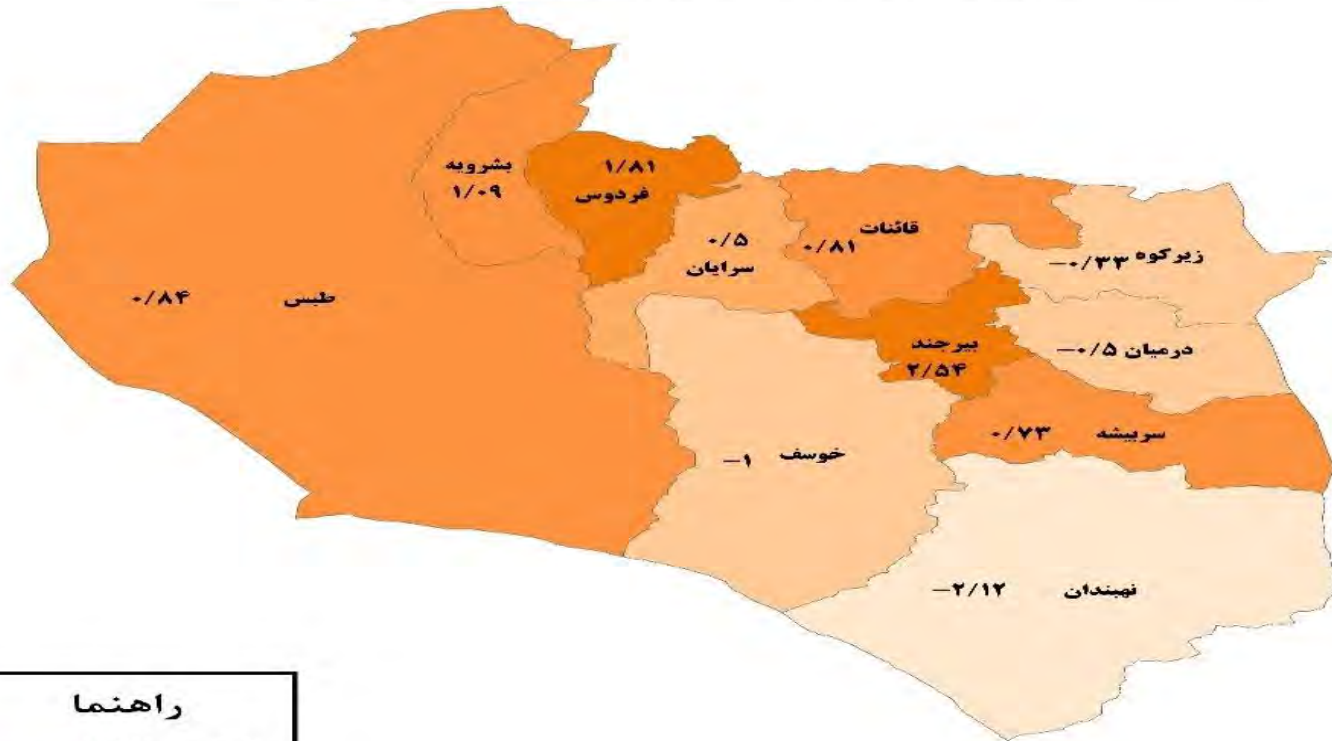
جمعیت استان

- بر اساس سرشماری جمعیت استان در سال ۱۳۹۵، جمعیت استان خراسان جنوبی ۷۶۸۸۹۸ نفر بوده است که بر اساس نرخ رشد جمعیت استان (۰/۹۸)، پیش بینی می شود تعداد جمعیت استان در سال ۱۴۰۱ به ۸۲۷۰۰۰ نفر رسیده باشد. ۵۹ درصد جمعیت استان در نقاط شهری و ۴۱ درصد در نقاط روستایی ساکن هستند.
- نرخ مهاجر فرستی استان ۴/۰۶ درصد و نرخ خام مهاجر پذیری استان ۳/۷۴ درصد است که نشان دهنده نرخ خالص مهاجرت ۰/۳۱- درصدی است و به این معناست که خراسان جنوبی در گروه استان های مهاجر فرست قرار دارد.




ریاست جمهوری
سازمان برنامه و بودجه کشور
سازمان مدیریت و برنامه ریزی خراسان جنوبی
معاونت آمار و اطلاعات
گروه نقشه و اطلاعات مکانی

رشد جمعیت استان به تفکیک شهرستان



راهنما	
Lightest Orange	-۲/۱۲ - -۲/۰۰
Light Orange	-۱/۹۹ - -۰/۰۰
Orange	-۰/۰۱ - -۰/۵۰
Dark Orange	-۰/۵۱ - ۱/۰۹
Darkest Orange	۱/۱۰ - ۲/۵۴

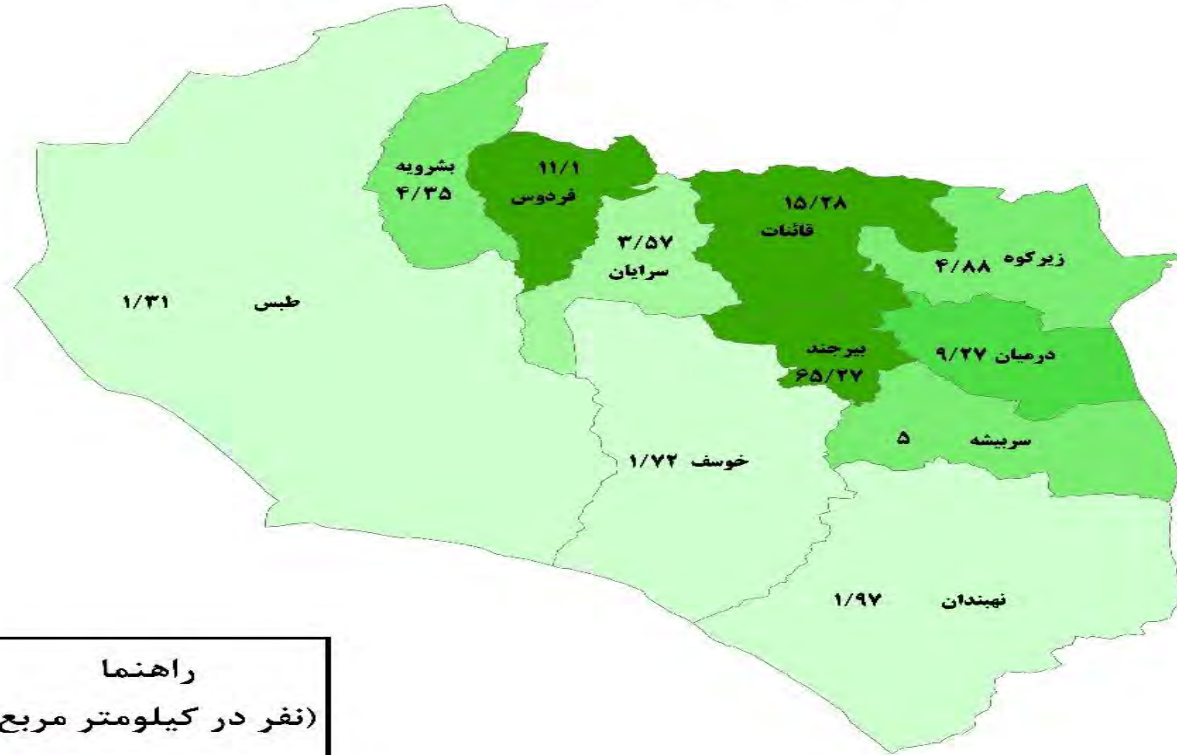


نرخ رشد جمعیت استان طی سال‌های ۹۵-۱۳۹۰، ۰/۹۸ درصد بوده که از متوسط نرخ رشد جمعیت کشور (۱/۰۱ درصد) کمتر است.




 ریاست جمهوری
 سازمان برنامه و بودجه کشور
 سازمان مدیریت و برنامه ریزی خراسان جنوبی
 معاونت امار و اطلاعات
 گروه نقشه و اطلاعات مکانی

تراکم جمعیت استان به تفکیک شهرستان




توزیع تراکم نسبی جمعیت استان به تفکیک شهرستان (نفر/کیلومتر مربع)

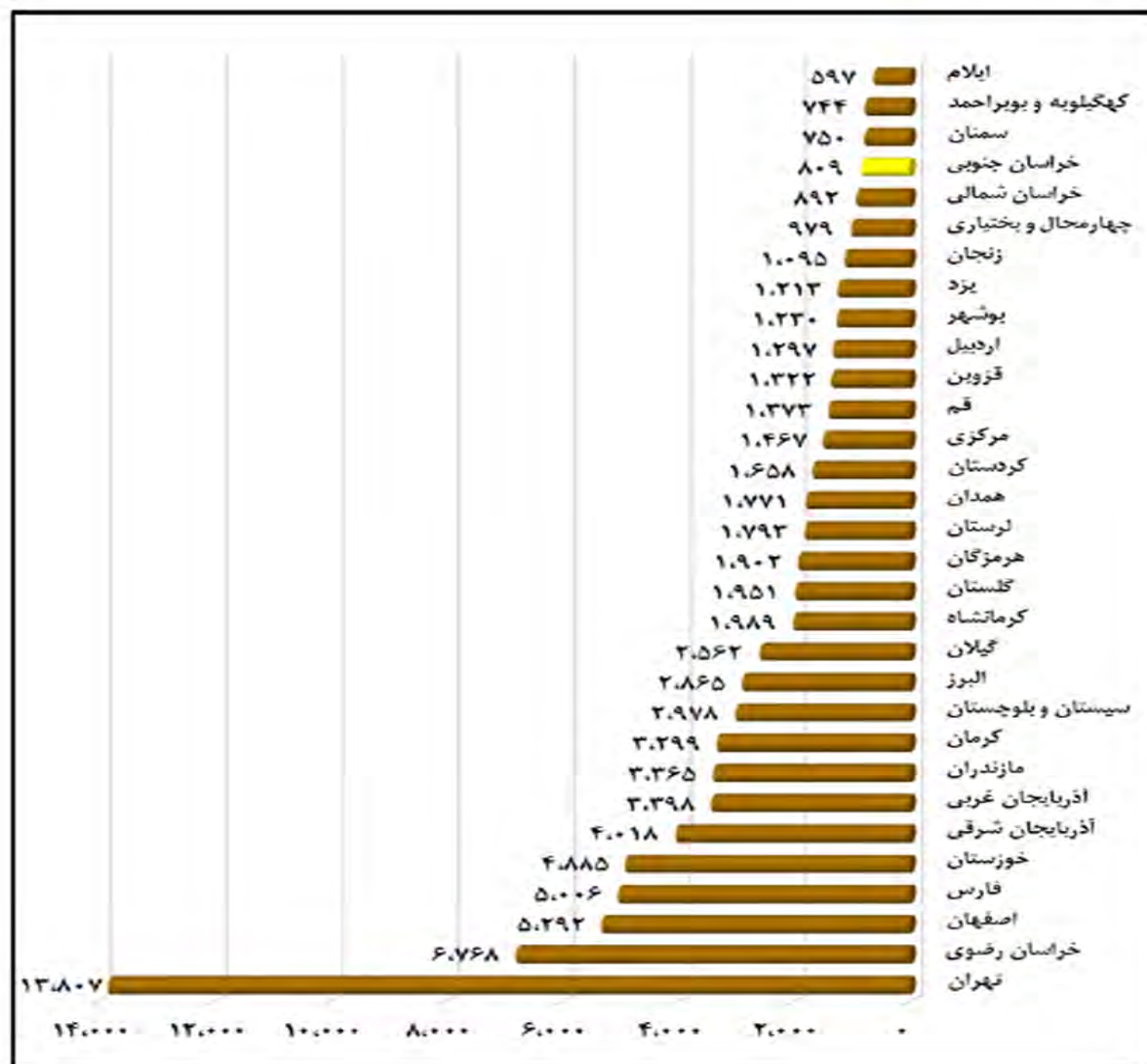
شهرستان	۱۳۹۰	۱۳۹۵
یشرویه	۴/۱	۴/۳
بیرجند	۵۷/۵	۶۵/۲
خوسف	۱/۸	۱/۷
درمیان	۹/۵	۹/۳
شهرستان	۱۳۹۰	۱۳۹۵
زیرکوه	۵	۴/۹
سرایان	۳/۵	۳/۵
سربیشه	۴/۸	۵
طیس	۱/۲	۱/۳
فردوس	۱۰/۱	۱۱
قاینات	۱۴/۶	۱۵/۲
نهبندان	۲/۲	۲
استان	۴/۸	۵

راهنما
(نفر در کیلومتر مربع)

۱/۳۱ - ۲/۰۰
۲/۰۱ - ۴/۰۰
۴/۰۱ - ۶/۰۰
۶/۰۱ - ۱۰/۰۰
۱۰/۰۱ - ۶۵/۲۷



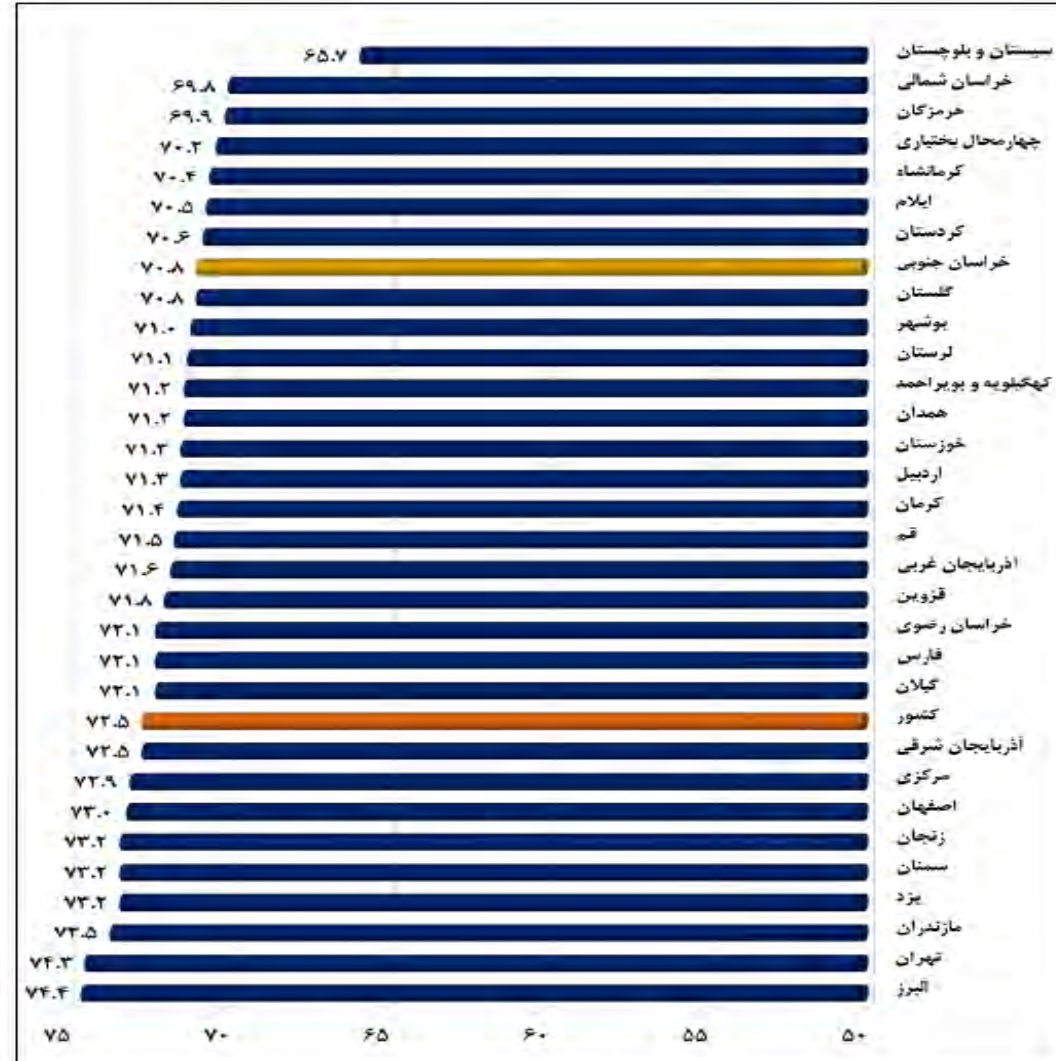
جمعیت استان انحصاراً جنوبی تقاطع سه استان راس‌تان ۱۵ (وزن فریب ال 1398)



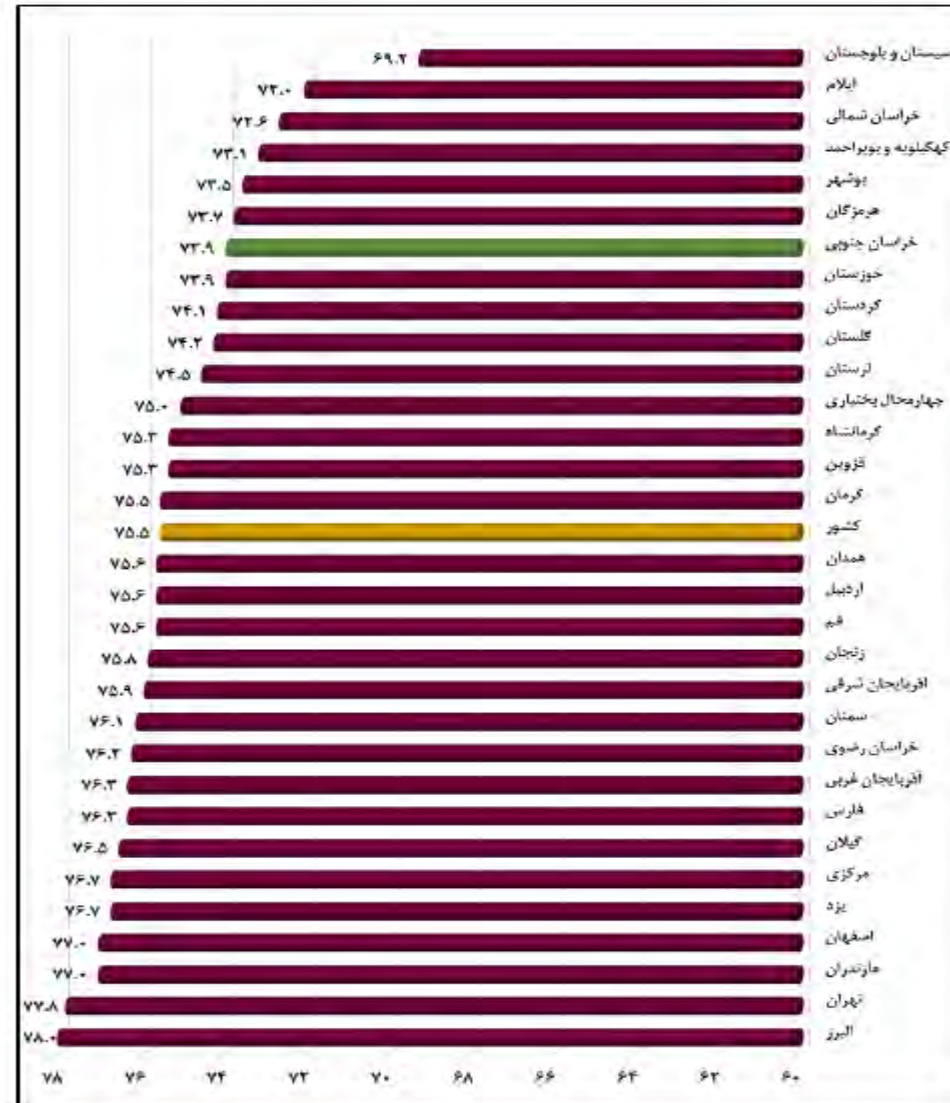
جمعیت شهری و روستایی استان خراسان جنوبی و مقایسه با کشور

سهام استان از کشور (درصد)		کشور (نفر)		استان (نفر)		
۱۳۹۹	۱۳۹۵	۱۳۹۹	۱۳۹۵	۱۳۹۹	۱۳۹۵	
۰/۹۶	۰/۹۶	۸۳۴۰۹۰۰۰	۷۹۹۲۶۲۷۰	۸۱۰۰۰۰	۷۶۸۸۹۸	جمعیت
۰/۷۷	۰/۷۷	۶۳۰۵۶۰۰۰	۵۹۱۴۶۸۴۷	۴۹۷۰۰۰	۴۵۲۸۲۷	جمعیت شهری
۱/۵۲	۱/۵۱	۲۰۲۵۳۰۰۰	۲۰۷۳۰۶۲۵	۳۱۰۰۰۰	۳۱۵۰۷۰	جمعیت روستایی

امید به زندگی مردان (1395) بر اساس استان



امید به زندگی زنان (1395 سال)



اعتبارات



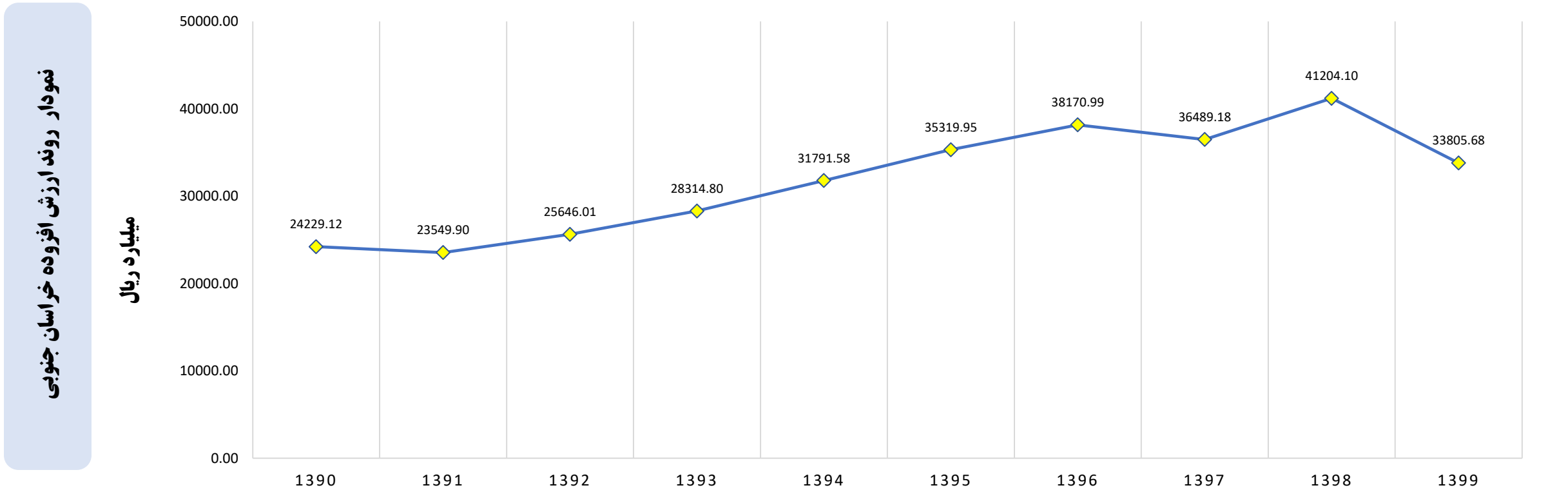
جایگاه اقتصاد خراسان جنوبی در کشور

براساس شاخص حساب تولید



نمودار روند ارزش افزوده خراسان جنوبی - به قیمت ثابت ۱۰۰=۱۳۹۰ (میلیارد ریال)

سال	1390	1391	1392	1393	1394	1395	1396	1397	1398	1399
ارزش افزوده کشور	۳,۱۲۰,۲۸۲	۲,۸۸۵,۶۶۰	۳,۱۰۱,۸۳۷	۳,۵۱۳,۵۹۶	۳,۵۴۲,۹۹۴	۷,۳۷۹,۷۹۴	۷,۷۷۷,۸۲۷	۷,۴۴۳,۱۵۹	۷,۱۴۷,۵۸۲	۷,۰۴۶,۸۹۱
ارزش افزوده خراسان جنوبی	۲۴,۲۲۹	۲۳,۵۵۰	۲۵,۶۴۶	۲۸,۳۱۵	۳۱,۷۹۲	۳۵,۳۲۰	۳۸,۱۷۱	۳۶,۴۸۹	۴۱,۲۰۴	۳۳,۸۰۶
سهم ارزش افزوده استان از کشور	۰/۷۸	۰/۸۲	۰/۸۳	۰/۸۱	۰/۹۰	۰/۴۸	۰/۴۹	۰/۴۹	۰/۵۸	۰/۴۸



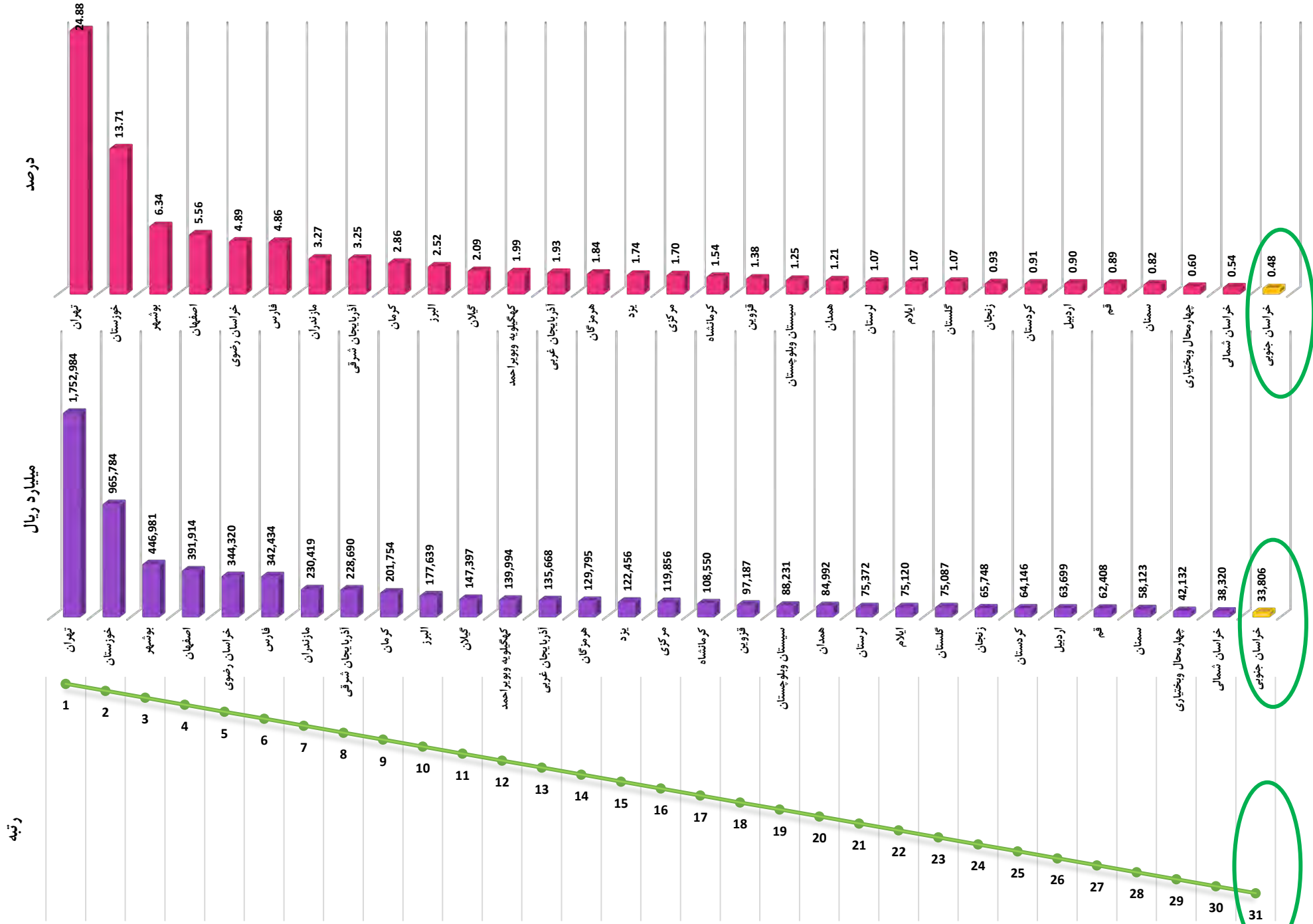
مقایسه استانی ارزش افزوده، سهم و رتبه (سال ۱۳۹۹) - قیمت ثابت

۱۳۹۰=۱۰۰

رتبه استان

ارزش افزوده استانها

سهم استان از ارزش افزوده کشور



مقایسه سهم ارزش افزوده و سهم جمعیت خراسان جنوبی در سال ۱۳۹۹

براساس نتایج حساب تولید استان طی سالهای گذشته ، از نظر سهم تولید ناخالص داخلی استان از کل کشور، همواره از سهم جمعیت

استان کمتر بوده است که بیانگر این است که فعالیت های اقتصادی در استان می بایست به نحوی توسعه پیدا کند که سهم استان از تولید

ناخالص داخلی کشور حداقل برابر با سهم جمعیت استان از کشور شود. به عبارتی این رابطه بیانگر بهره وری نیروی کار در تولید استان میباشد.



پیش بینی جمعیت استان در سال ۱۳۹۹ : ۸۱۰,۰۰۰ نفر

جمعیت شاغل استان در سال ۱۳۹۹ : ۲۱۵,۶۱۷ نفر

جمعیت شاغل کشور در سال ۱۳۹۹ : ۲۳,۲۶۳,۰۴۷ نفر

ارزش افزوده استان در سال ۱۳۹۹ : ۳۳,۸۰۶ میلیارد ریال

سهم جمعیت استان از جمعیت کشور : **۱ درصد**

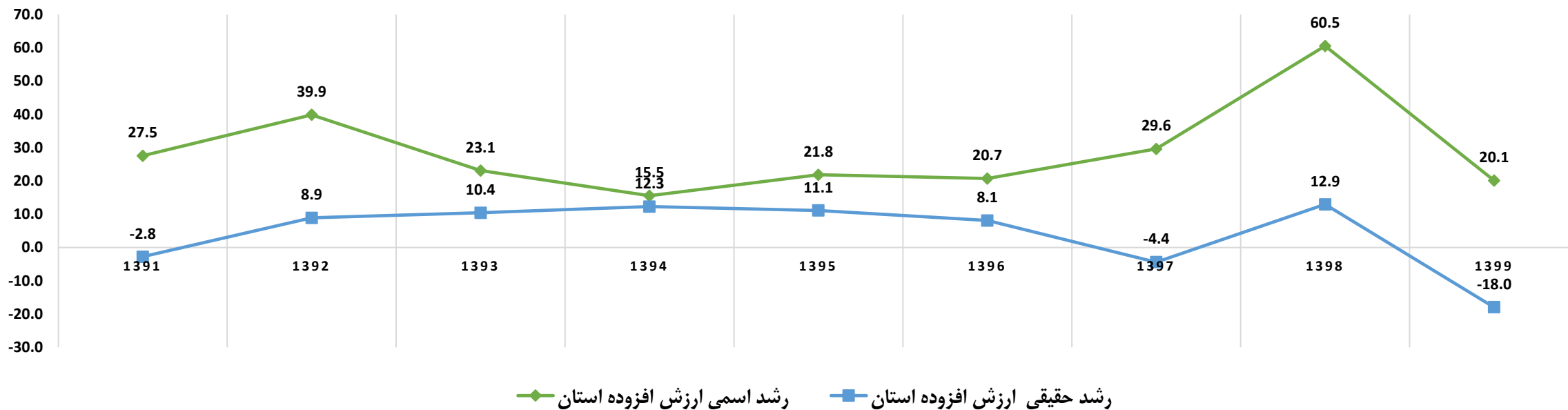
سهم جمعیت شاغل استان از جمعیت شاغل کشور : **۰/۹۳ درصد**



سهم استان از ارزش افزوده کشور : **۰/۴۸ درصد**

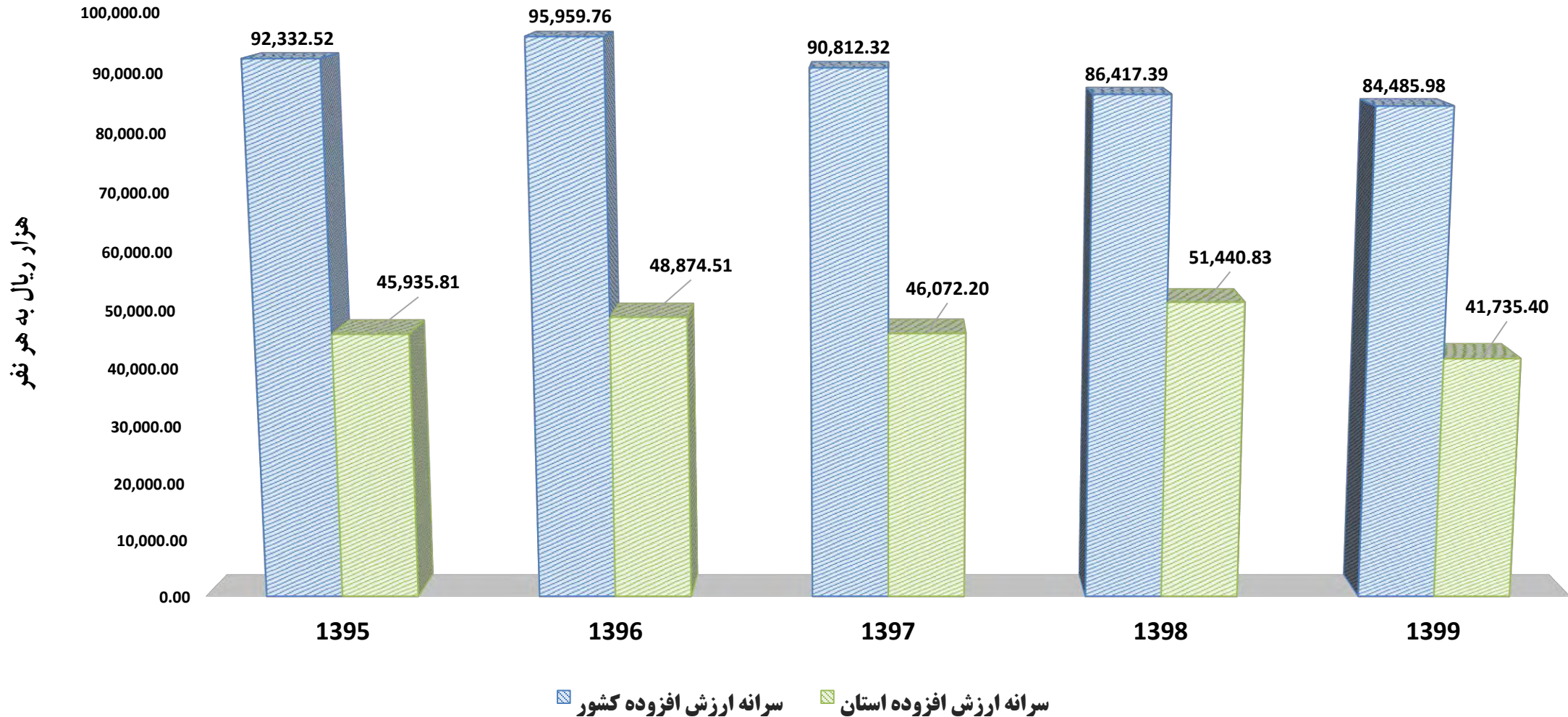
مقایسه رشد اسمی و حقیقی ارزش افزوده خراسان (میلیارد ریال / درصد)

سال	1391	1392	1393	1394	1395	1396	1397	1398	1399
ارزش افزوده به قیمت جاری خراسان جنوبی	۳۰,۸۷۰	۴۳,۱۷۴	۵۳,۱۴۷	۶۱,۳۸۹	۷۴,۷۷۹	۹۰,۲۵۵	۱۱۶,۹۵۷	۱۸۷,۷۴۴	۲۲۵,۴۵۳
رشد اسمی ارزش افزوده استان	۲۷/۵	۳۹/۹	۲۳/۱	۱۵/۵	۲۱/۸	۲۰/۷	۲۹/۶	۶۰/۵	۲۰/۱
ارزش افزوده به قیمت ثابت خراسان جنوبی	۲۳,۵۵۰	۲۵,۶۴۶	۲۸,۳۱۵	۳۱,۷۹۲	۳۵,۳۲۰	۳۸,۱۷۱	۳۶,۴۸۹	۴۱,۲۰۴	۳۳,۸۰۶
رشد حقیقی ارزش افزوده استان	-۲/۸	۸/۹	۱۰/۴	۱۲/۳	۱۱/۱	۸/۱	-۴/۴	۱۲/۹	-۱۸/۰



فاصله بین نمودار رشد اسمی و حقیقی اثر **افزایش قیمت تولید کننده و تورم بخش تولید** را هم شامل می شود.

مقایسه سرانه ارزش افزوده خراسان جنوبی و کشور (به قیمت ثابت ۱۰۰=۱۳۹۰)

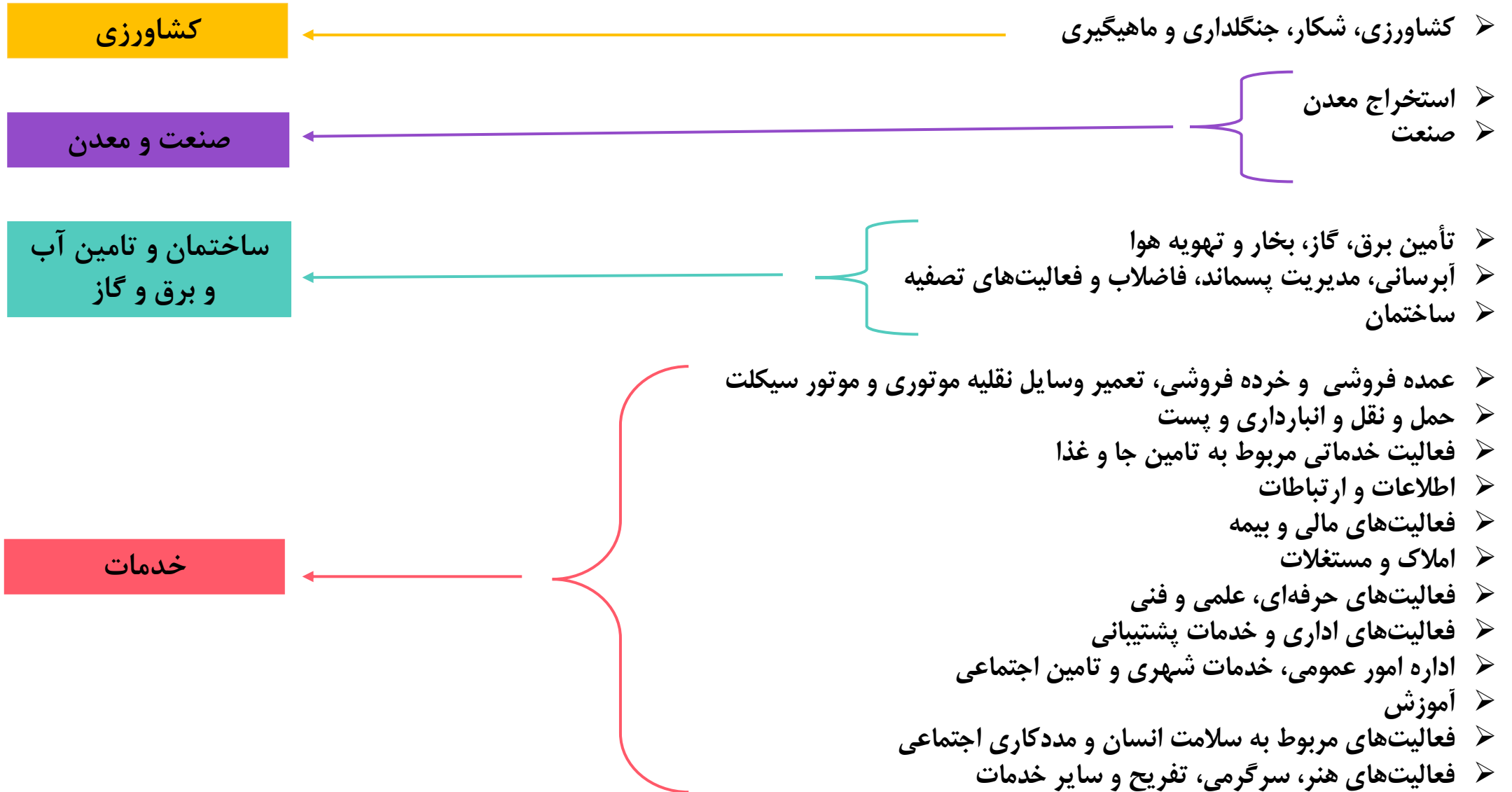


ساختار اقتصاد استان و

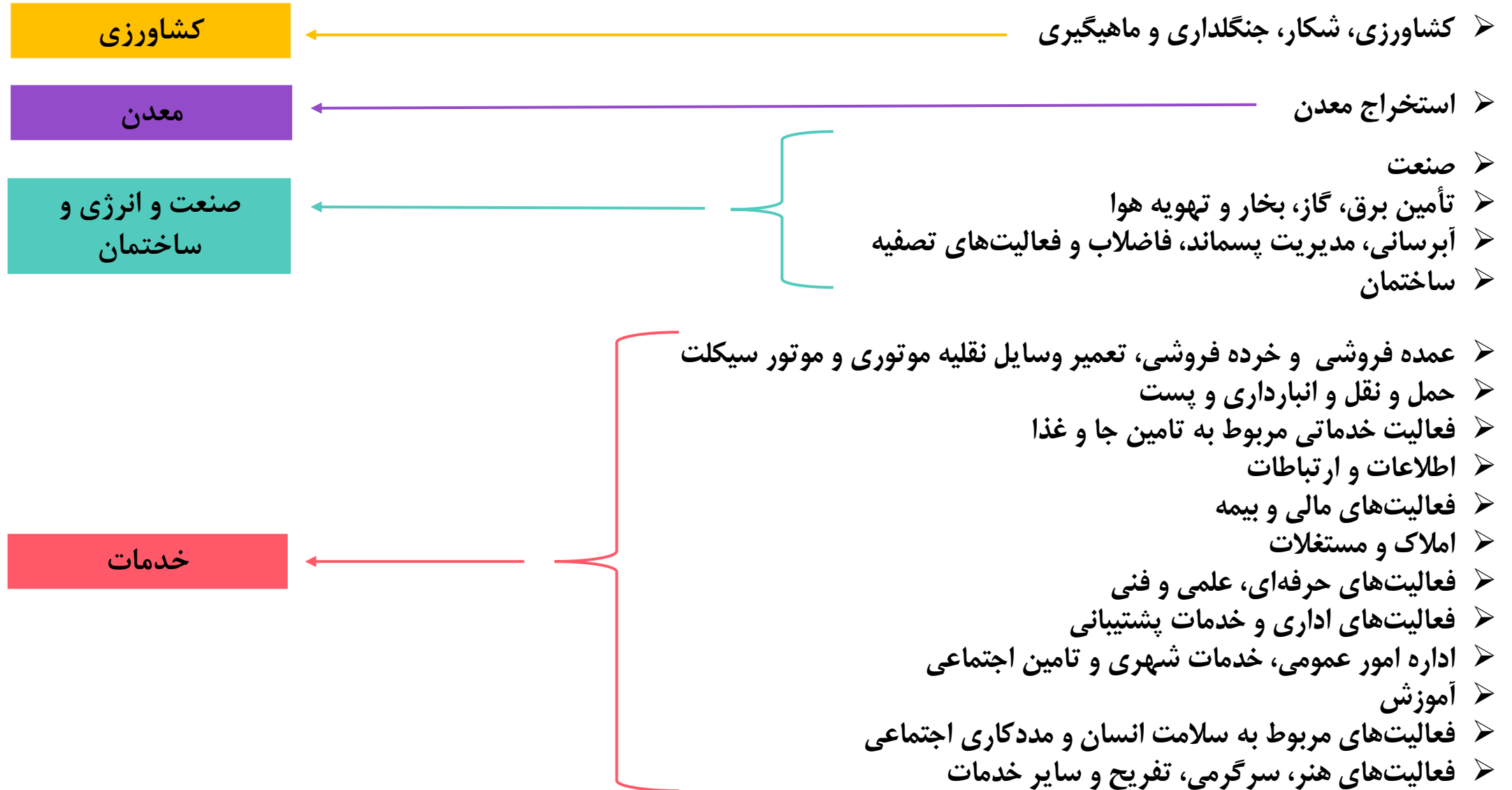
روند تغییرات ساختاری بخش ها



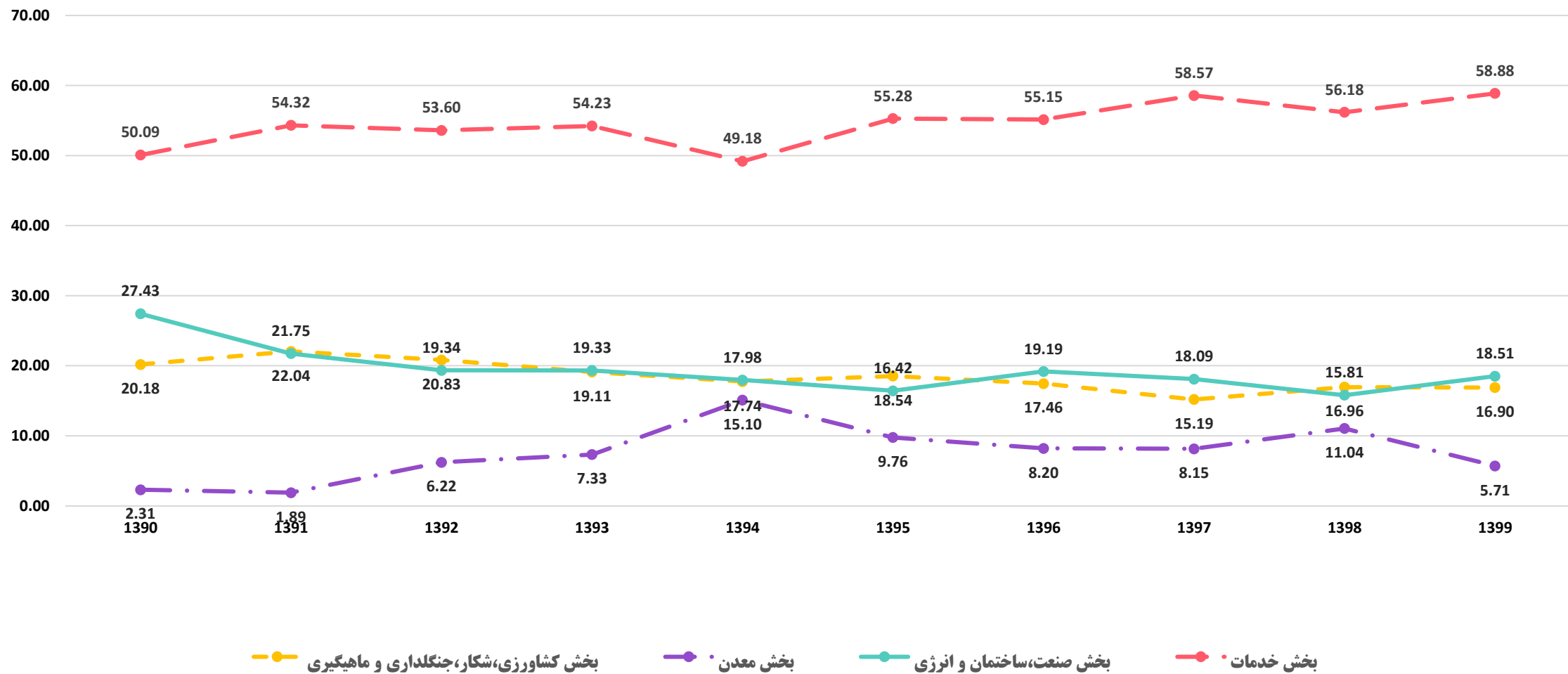
طبقه بندی فعالیت های اقتصادی براساس استاندارد ISIC



طبقه بندی فعالیت های اقتصادی باتفکیک بخش معدن از بخش صنعت



روند سهم ارزش افزوده بخش های اقتصادی خراسان جنوبی از کل ارزش افزوده استان طی سالهای ۱۳۹۰ - ۱۳۹۹ (۱۳۹۰=۱۰۰)



متوسط سهم بخش های عمده اقتصادی استان (۱۳۹۰-۱۳۹۹)



سهم بخش ها حاصل محاسبه میانگین سهم طی سالهای ۱۳۹۰-۱۳۹۹ است.

جایگاه شهرستان ها

در حساب های بخشی تولید استان خراسان جنوبی



ارزش افزوده به قیمت ثابت شهرستانهای خراسان جنوبی (ارقام میلیارد ریال)

شهرستان – سال	۱۳۹۰	۱۳۹۱	۱۳۹۲	۱۳۹۳	۱۳۹۴	۱۳۹۵	۱۳۹۶	۱۳۹۷	۱۳۹۸	۱۳۹۹
بشرویه	۱۱۶۴/۸۵	۹۴۰/۸۸	۱۱۱۴/۹۲	۱۲۷۶/۵۲	۱۳۹۸/۷۷	۱۵۲۷/۷۳	۱۵۱۰/۷۶	۱۳۲۳/۵۸	۱۴۰۷/۶۱	۱۳۸۲/۶۱
بیرجند	۷۹۴۹/۴۴	۸۰۶۵/۶۰	۸۴۹۱/۳۳	۹۷۴۰/۹۱	۹۶۹۷/۰۶	۱۱۸۷۶/۰۶	۱۳۶۳۵/۳۳	۱۳۲۰۳/۹۱	۱۴۰۴۶/۲۲	۱۲۱۶۲/۶۲
خوسف	۲۹۸/۷۲	۶۰۴/۶۴	۷۰۴/۳۹	۶۰۴/۶۶	۱۰۲۲/۵۹	۱۰۳۶/۴۰	۹۸۲/۶۵	۱۱۳۶/۴۹	۱۰۴۵/۱۶	۸۵۷/۰۲
درمیان	۱۲۰۶/۳۰	۱۰۷۶/۵۰	۱۰۹۴/۵۱	۱۱۰۹/۷۳	۱۲۱۷/۸۵	۱۶۶۸/۶۶	۱۵۶۳/۶۳	۱۶۶۲/۲۰	۱۸۲۵/۷۵	۱۶۳۴/۱۰
زیرکوه	۵۹۳/۰۳	۱۴۶۸/۱۷	۱۰۶۵/۹۶	۸۶۰/۴۴	۹۷۵/۷۰	۱۲۴۱/۳۴	۱۳۹۶/۳۲	۱۱۹۱/۱۵	۱۴۶۶/۰۲	۱۱۸۲/۶۹
سرایان	۹۸۶/۶۶	۹۹۱/۳۹	۱۱۱۵/۲۳	۱۱۶۸/۴۴	۱۱۸۰/۴۴	۱۲۶۹/۷۶	۱۳۷۴/۳۲	۱۲۳۷/۶۹	۱۴۹۸/۱۰	۱۳۴۸/۸۴
سرسیشه	۱۱۰۷/۰۵	۹۳۰/۴۴	۱۱۸۶/۵۴	۱۱۶۱/۷۲	۱۲۲۷/۱۶	۱۴۷۵/۶۳	۱۸۵۰/۸۸	۱۳۳۳/۵۶	۱۸۷۵/۳۲	۱۲۹۶/۹۵
طبس	۳۳۱۹/۲۹	۳۱۱۵/۸۹	۴۰۸۷/۳۹	۵۱۹۵/۰۹	۷۳۹۵/۱۴	۶۵۷۳/۷۷	۶۶۵۴/۳۴	۶۶۲۶/۵۰	۸۰۹۸/۶۶	۵۳۷۹/۷۱
فردوس	۲۱۷۱/۳۶	۱۹۲۳/۱۷	۲۰۹۵/۷۸	۲۲۲۲/۵۸	۲۴۳۲/۹۲	۲۵۱۴/۱۱	۲۸۰۲/۹۱	۲۷۶۷/۱۳	۲۹۷۹/۲۷	۲۶۰۰/۵۳
قائنات	۳۹۶۰/۳۱	۳۲۲۱/۰۹	۳۳۳۶/۲۱	۳۶۴۴/۶۹	۳۸۰۴/۰۱	۴۴۶۱/۶۴	۴۹۴۹/۹۵	۴۴۹۶/۸۴	۴۹۷۸/۱۴	۴۴۲۹/۳۲
نهبندان	۱۴۷۲/۱۲	۱۲۱۲/۱۵	۱۳۵۳/۷۴	۱۳۳۰/۰۱	۱۴۳۹/۹۵	۱۶۷۴/۸۵	۱۴۴۹/۸۹	۱۵۱۰/۱۲	۱۹۸۳/۸۵	۱۵۳۱/۳۰
استان	۲۴۲۲۹/۱۲	۲۳۵۴۹/۹۰	۲۵۶۴۶/۰۱	۲۸۳۱۴/۸۰	۳۱۷۹۱/۵۸	۳۵۳۱۹/۹۵	۳۸۱۷۰/۹۹	۳۶۴۸۹/۱۸	۴۱۲۰۴/۱۰	۳۳۸۰۵/۶۸

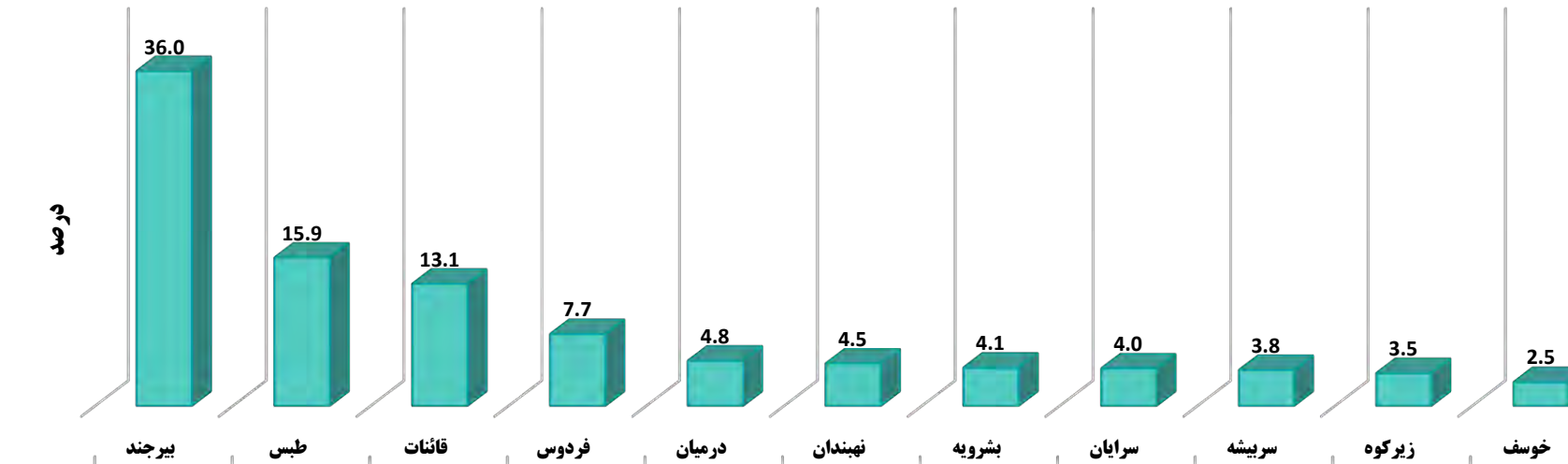
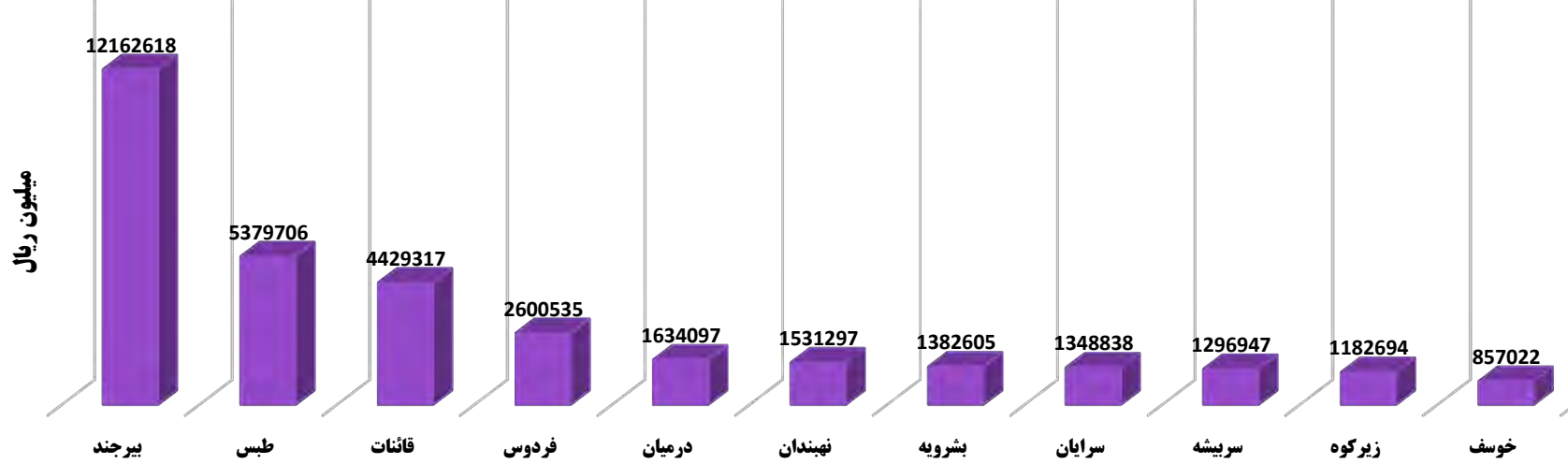
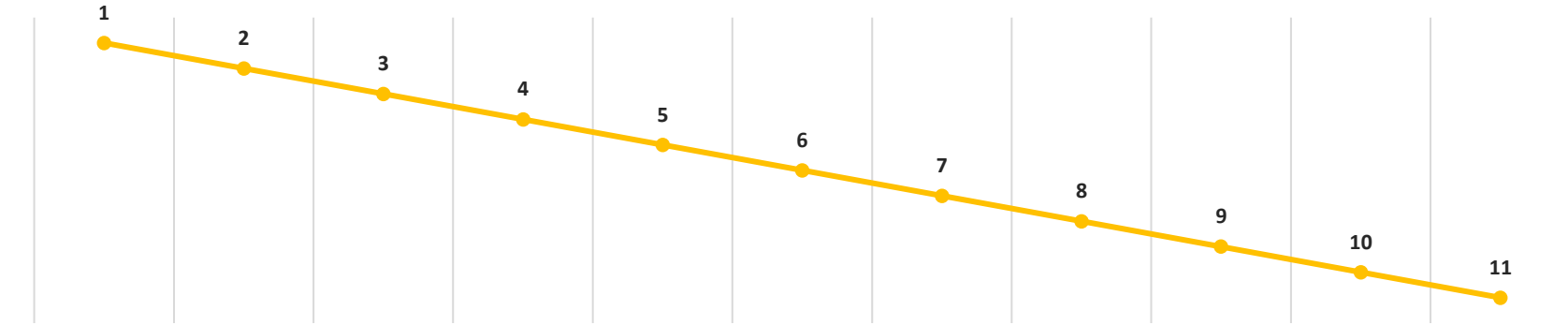
مقایسه شهرستانی ارزش افزوده، سهم و رتبه (سال ۱۳۹۹) - قیمت ثابت

۱۳۹۰=۱۰۰

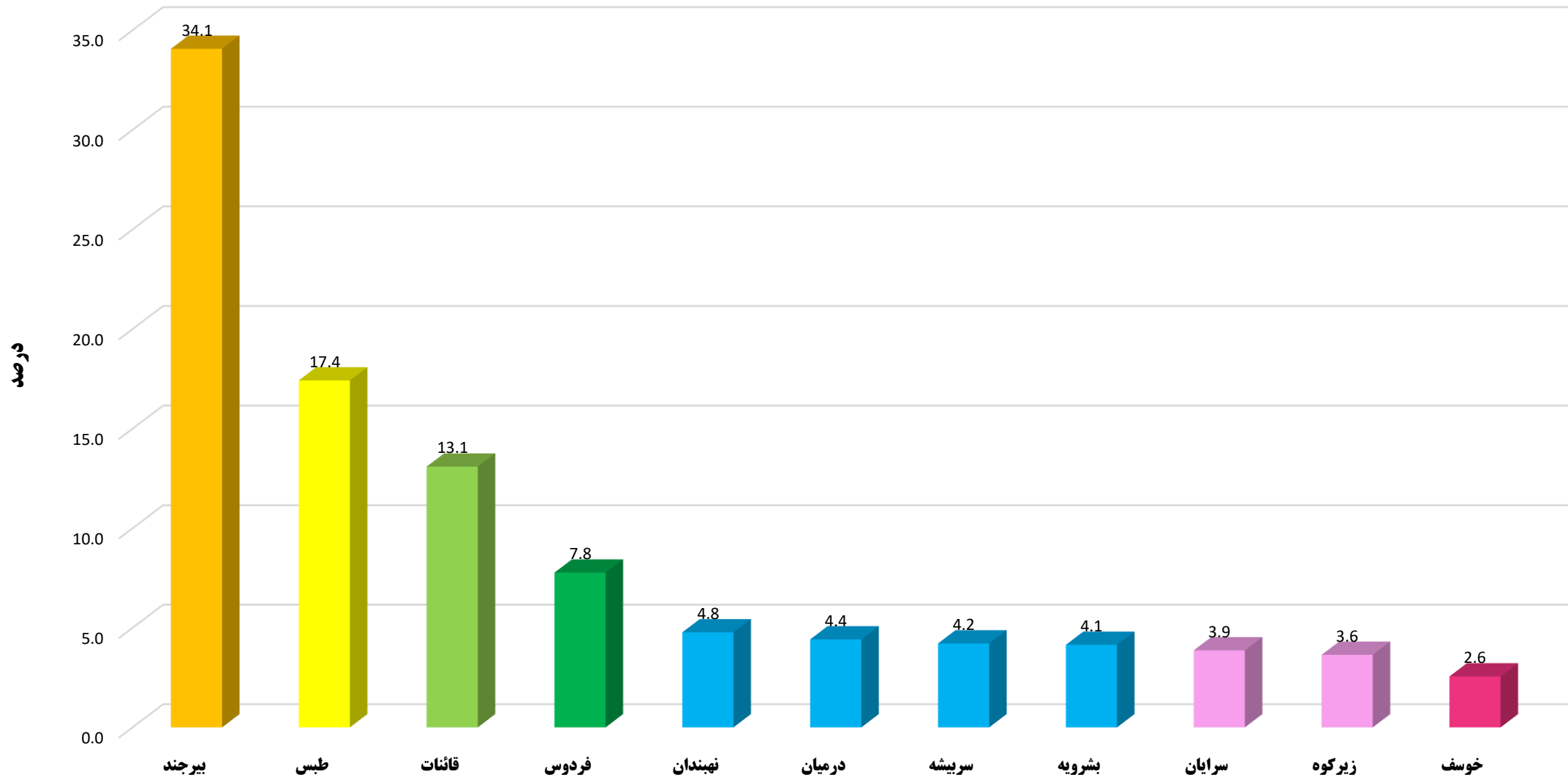
رتبه شهرستان

ارزش افزوده شهرستان

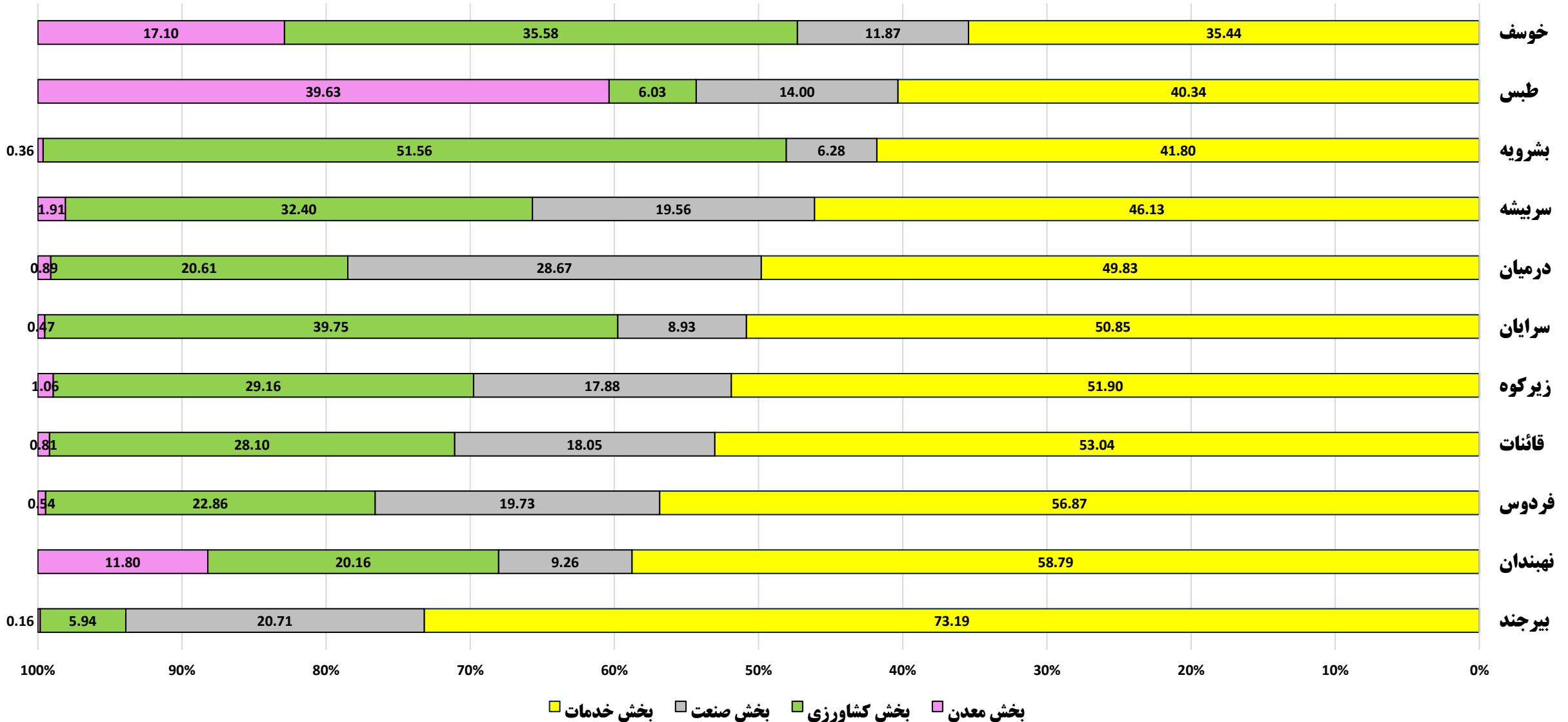
سهم شهرستان از ارزش افزوده استان



متوسط سهم ارزش افزوده شهرستانها از کل استان دوره (سالهای ۱۳۹۹-۱۳۹۰) (۱۳۹۰=۱۰۰)



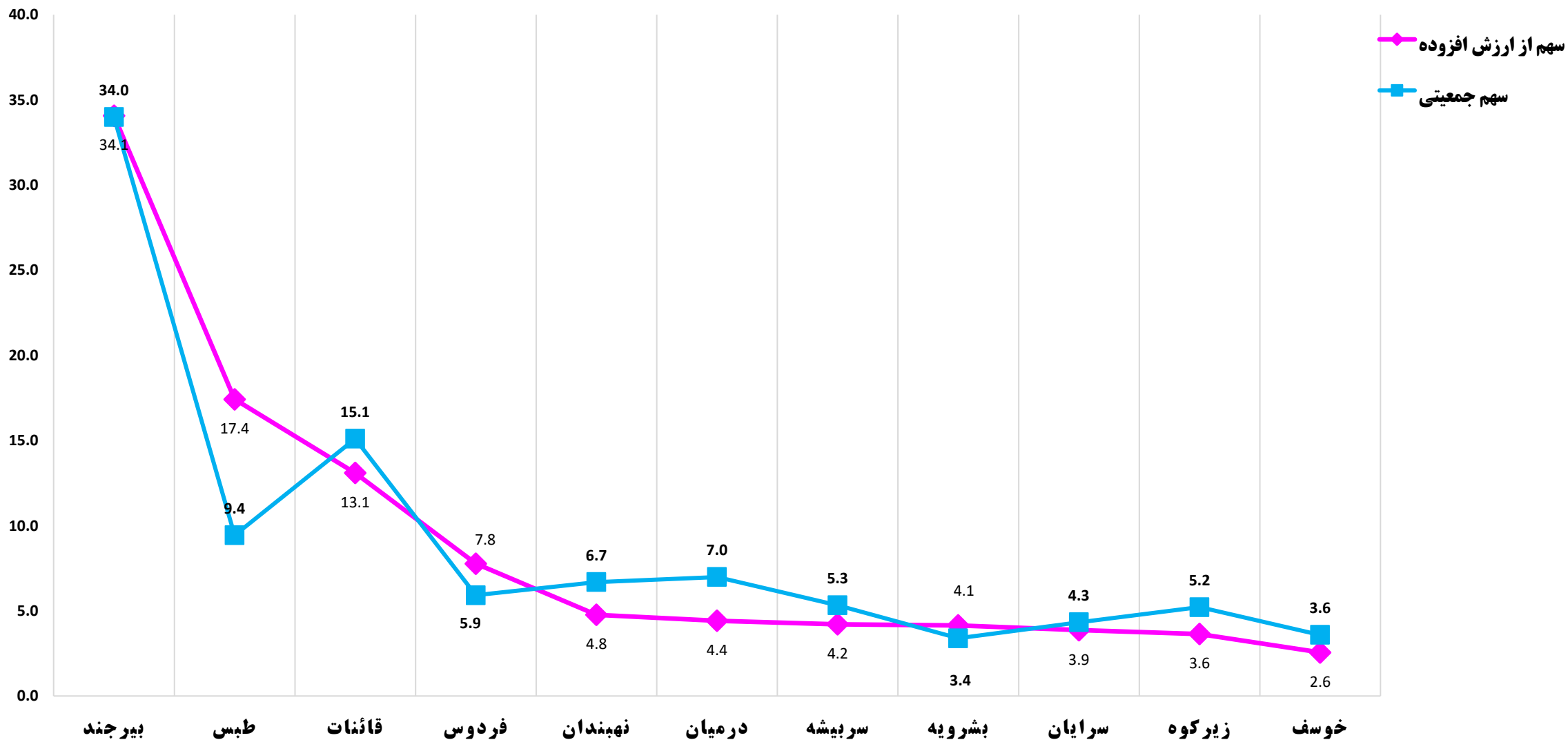
متوسط سهم هر بخش شهرستان از ارزش افزوده کل شهرستان (سالهای ۱۳۹۹-۱۳۹۵) (۱۰۰=۱۳۹۰)



مقایسه سهم ارزش افزوده شهرستان و سهم جمعیتی شهرستان

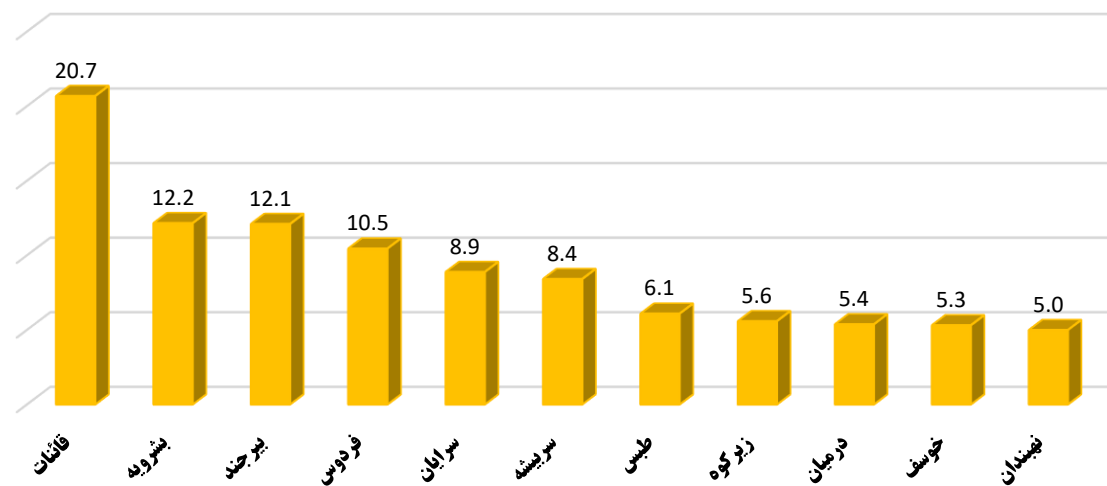
ردیف	شهرستان	متوسط سهم ارزش افزوده شهرستان از ارزش افزوده استان دوره (۱۳۹۰-۱۳۹۹) (درصد)	سهم جمعیت شهرستان از جمعیت استان (سال ۱۳۹۵) (درصد)	مقایسه سهم ارزش افزوده با سهم جمعیت شهرستان از استان
۱	بیرجند	۳۴/۱	۳۴/۰	بیشتر
۲	طبرس	۱۷/۴	۹/۴	بیشتر
۳	قائنات	۱۳/۱	۱۵/۱	کمتر
۴	فردوس	۷/۸	۵/۹	بیشتر
۵	نهبندان	۴/۸	۶/۷	کمتر
۶	درمیان	۴/۴	۷/۰	کمتر
۷	سریشه	۴/۲	۵/۳	کمتر
۸	بشروه	۴/۱	۳/۴	بیشتر
۹	سرایان	۳/۹	۴/۳	کمتر
۱۰	زیرکوه	۳/۶	۵/۲	کمتر
۱۱	خوسف	۲/۶	۳/۶	کمتر

مقایسه سهم ارزش افزوده شهرستان و سهم جمعیتی شهرستان ۱۳۹۰=۱۰۰

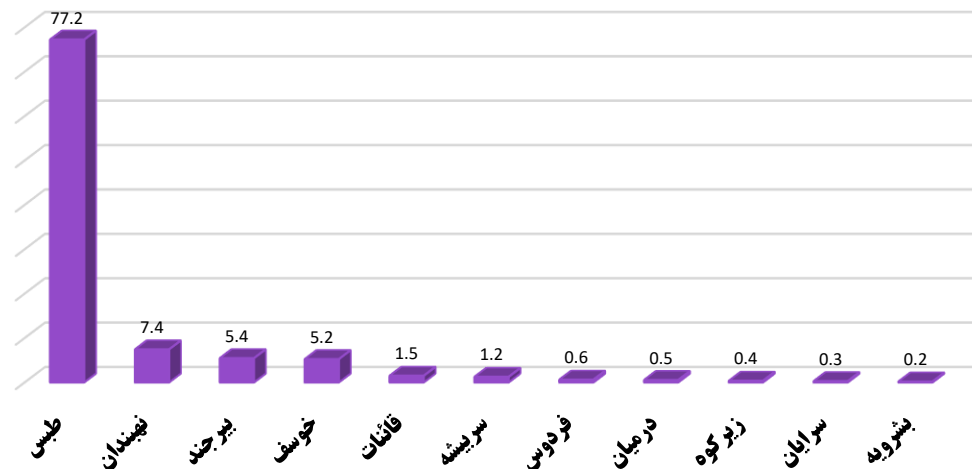


متوسط سهم ارزش افزوده بخش های عمده اقتصادی شهرستان ها به قیمت ثابت (سالهای ۱۳۹۹-۱۳۹۲)

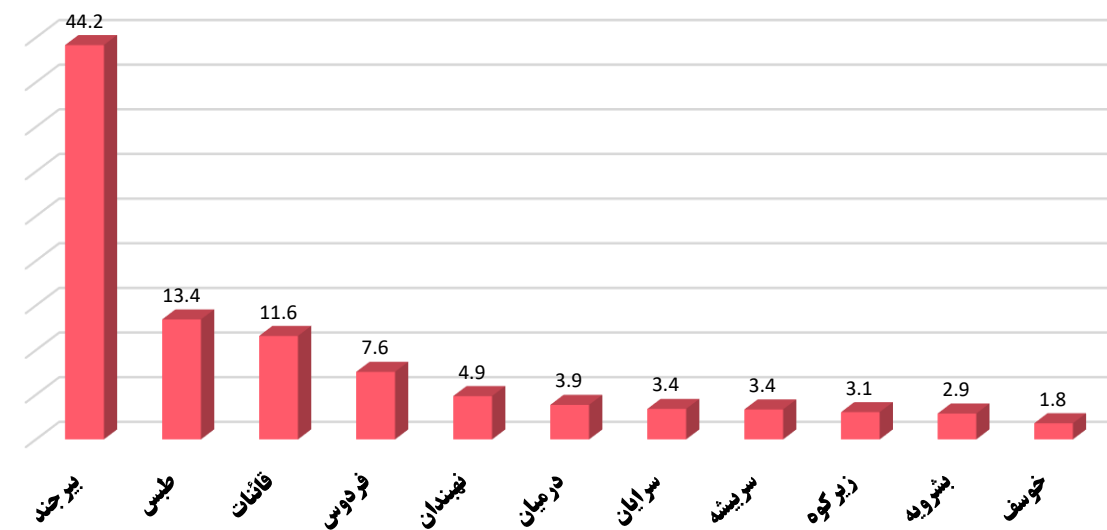
کشاورزی



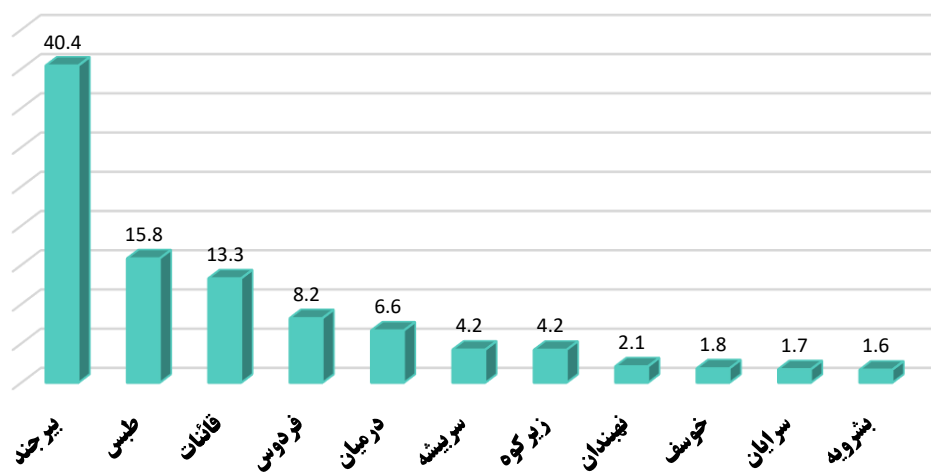
معدن



خدمات



صنعت

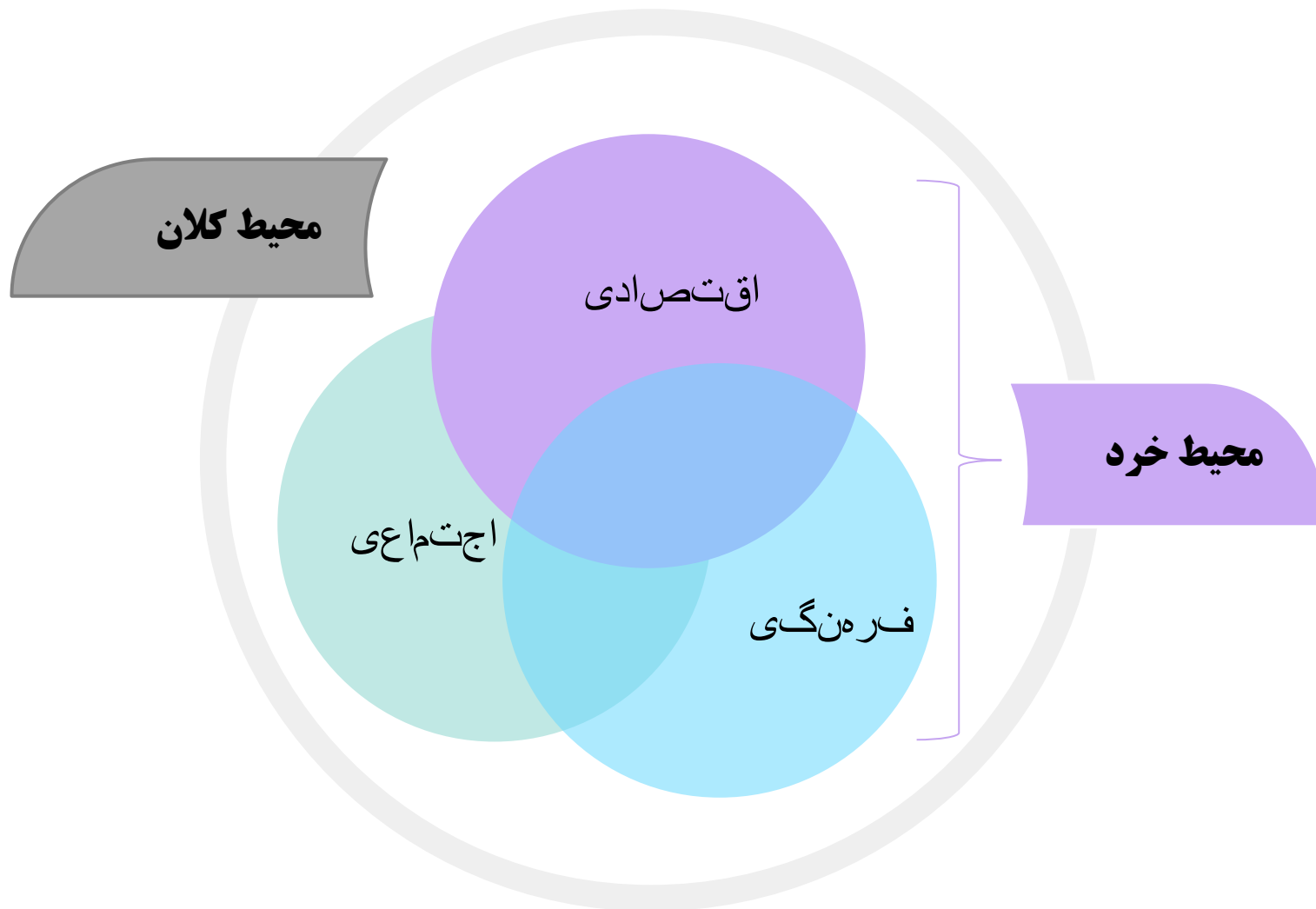


اصلی ترین و مهم ترین چالش های موجود و پیش روی استان

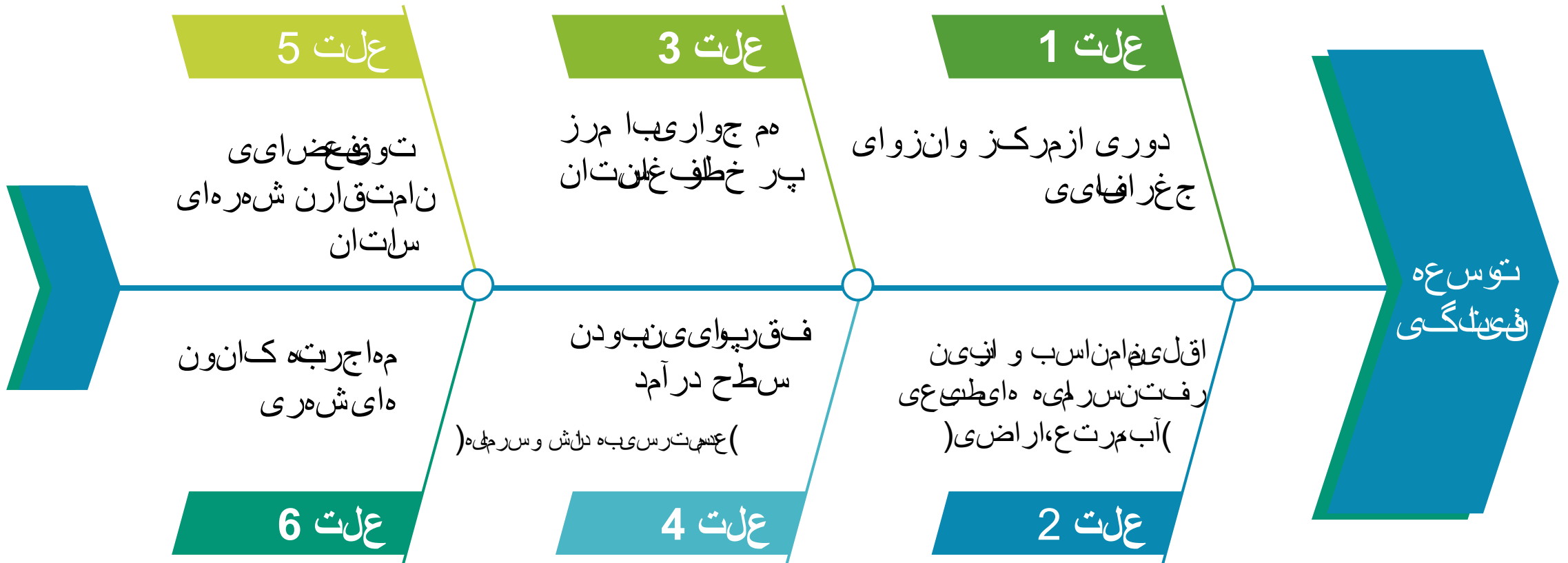
و بررسی علل شکل گیری آن ها



تحلیلی چالش ۱۵



علل توسعه رفتگی خراسان جنوبی از منظر محیط کالان



**فرونشست و ایجاد ترک ۳۲ کیلومتری
در سرایان
(۹۵/۳/۳۰)**



**در حال حاضر حدود ۱۷۰
میلیون متر مکعب کسری مخزن
در استان خراسان جنوبی داریم**

از بین رفتن جنگل های تاغ استان در اثر خشکسالی و تغییر اقلیم

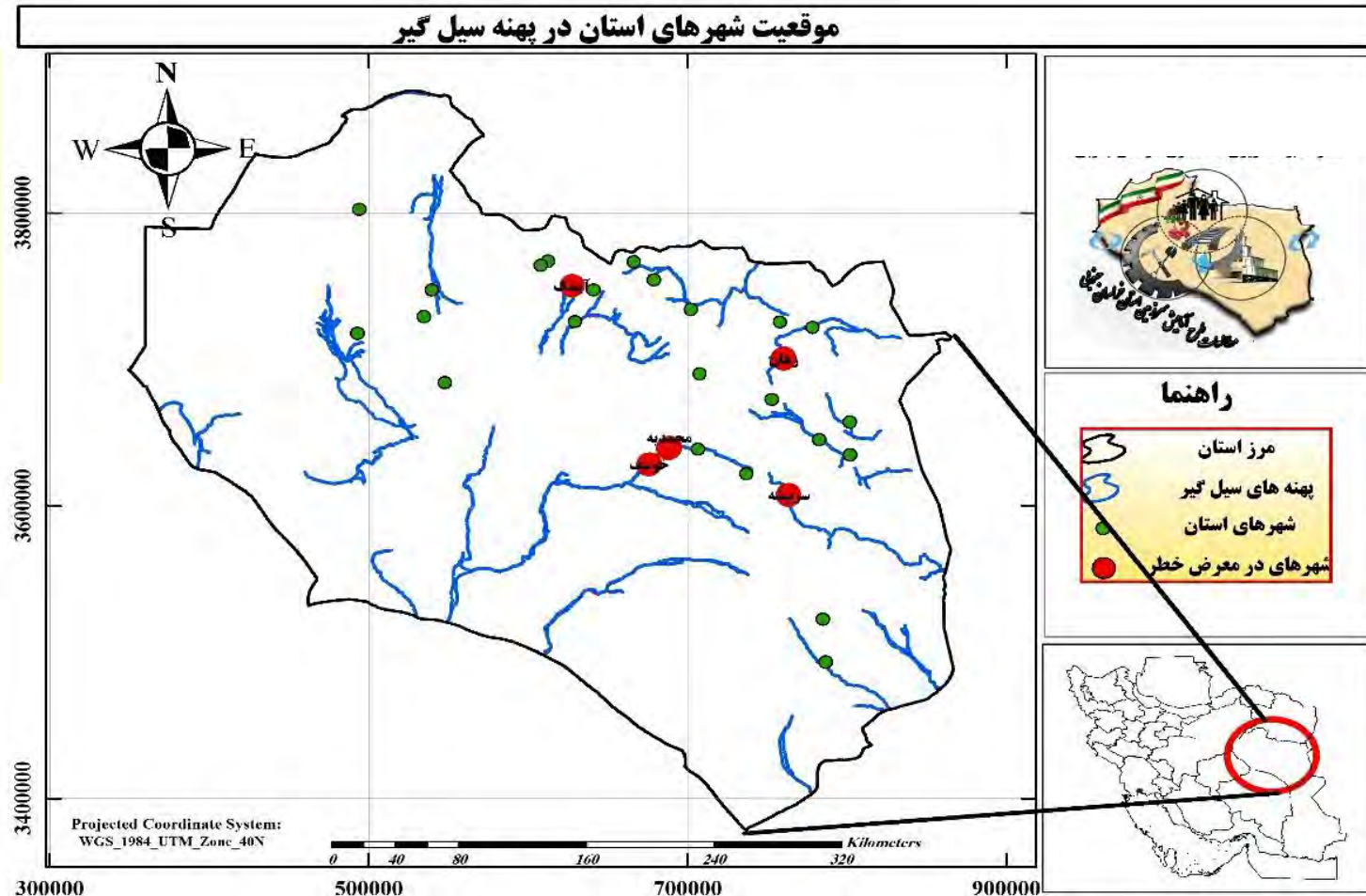


موقعیت شهرهای استان در پهنه سیل گیر

۵ شهر در محدوده پهنه‌های سیل گیر واقع شده‌اند. این نقاط شهری عبارتند از سریشه، خوسف، آیسک (شهرستان فردوس)، زهان (شهرستان زیرکوه) و محمدیه (شهرستان بیرجند).

خطر سیلاب در:

- روستاها
- راه‌ها
- رودخانه‌ها
- اراضی زراعی



ایجاد سیلاب های مخرب سیل در کالورت جاده پیر چند نهبندان



خراسان جنوبی

سید ۷۰ میلیارد ریال سرمایه را برد

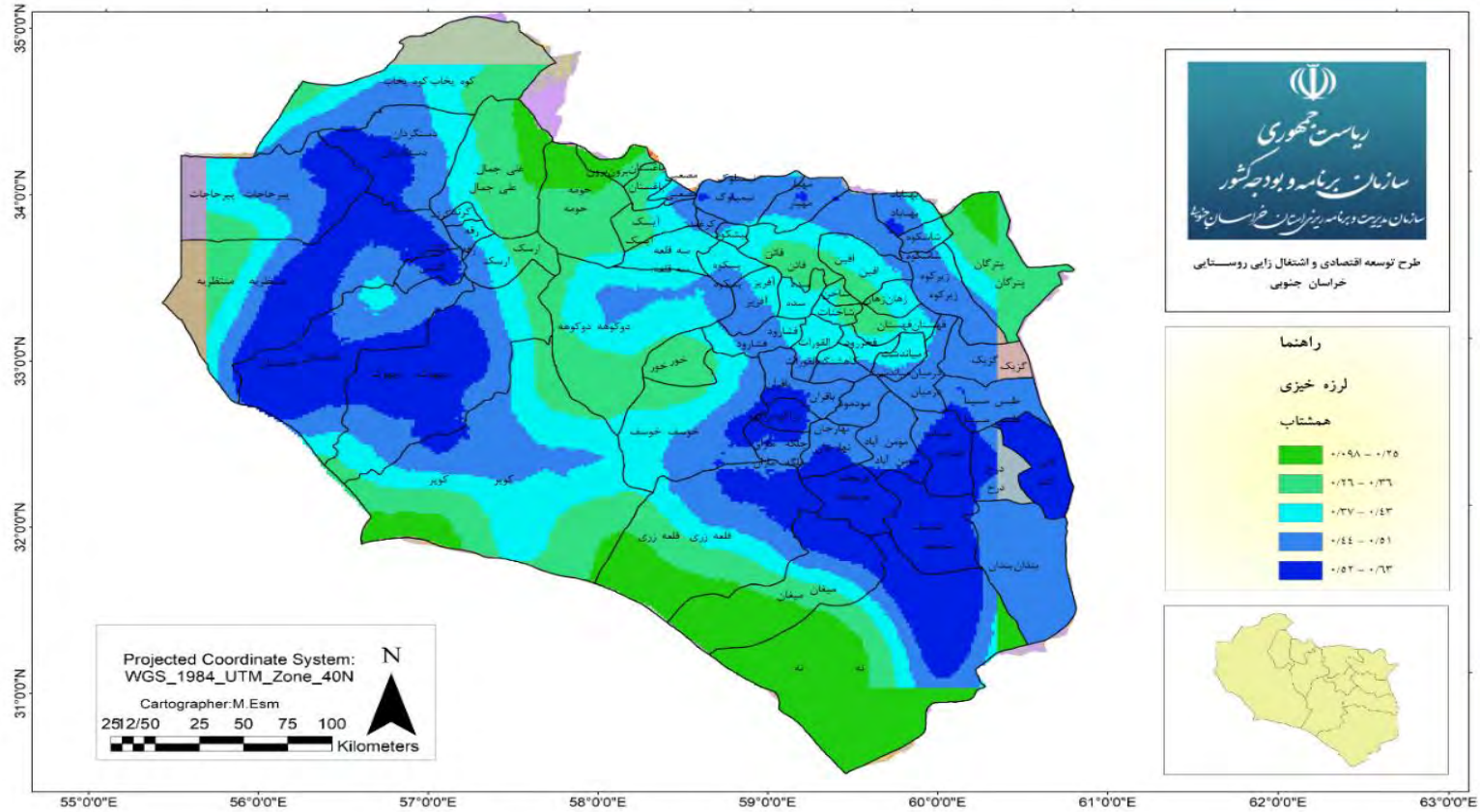


سیل در نهبندان



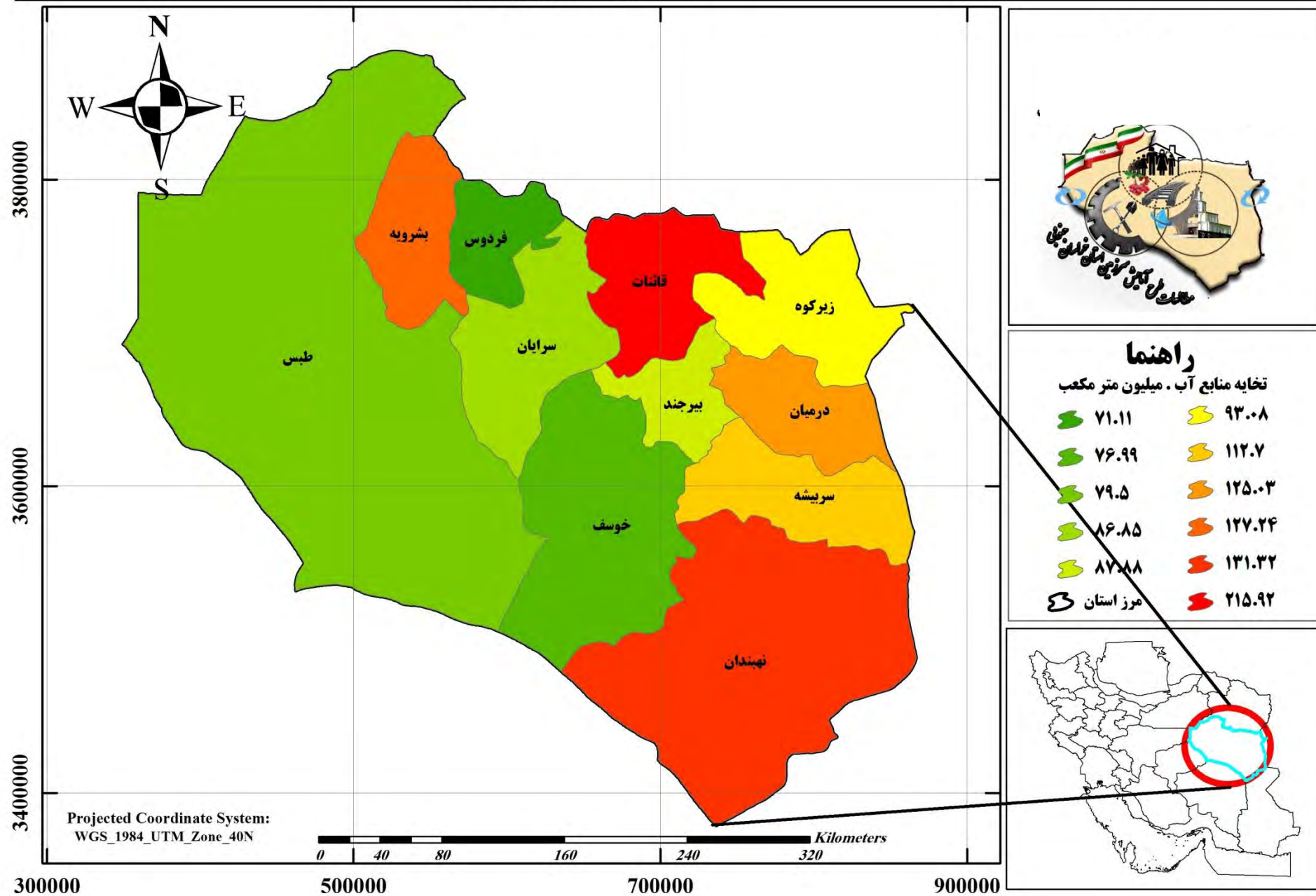
سیل در نهبندان



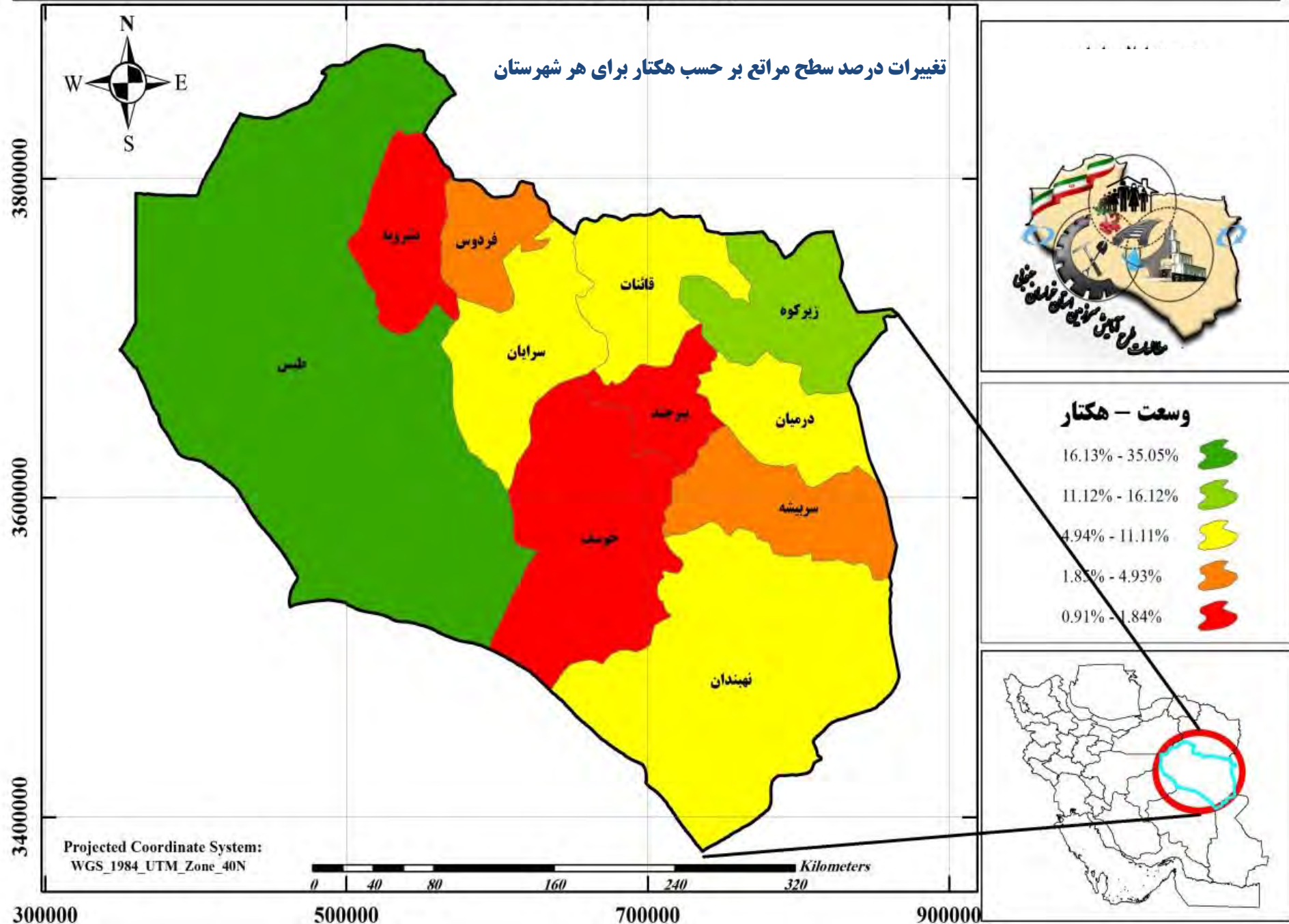


پراکندگی خطر لرزه خیزی بر مبنای شتاب زمینلرزه در استان خراسان جنوبی

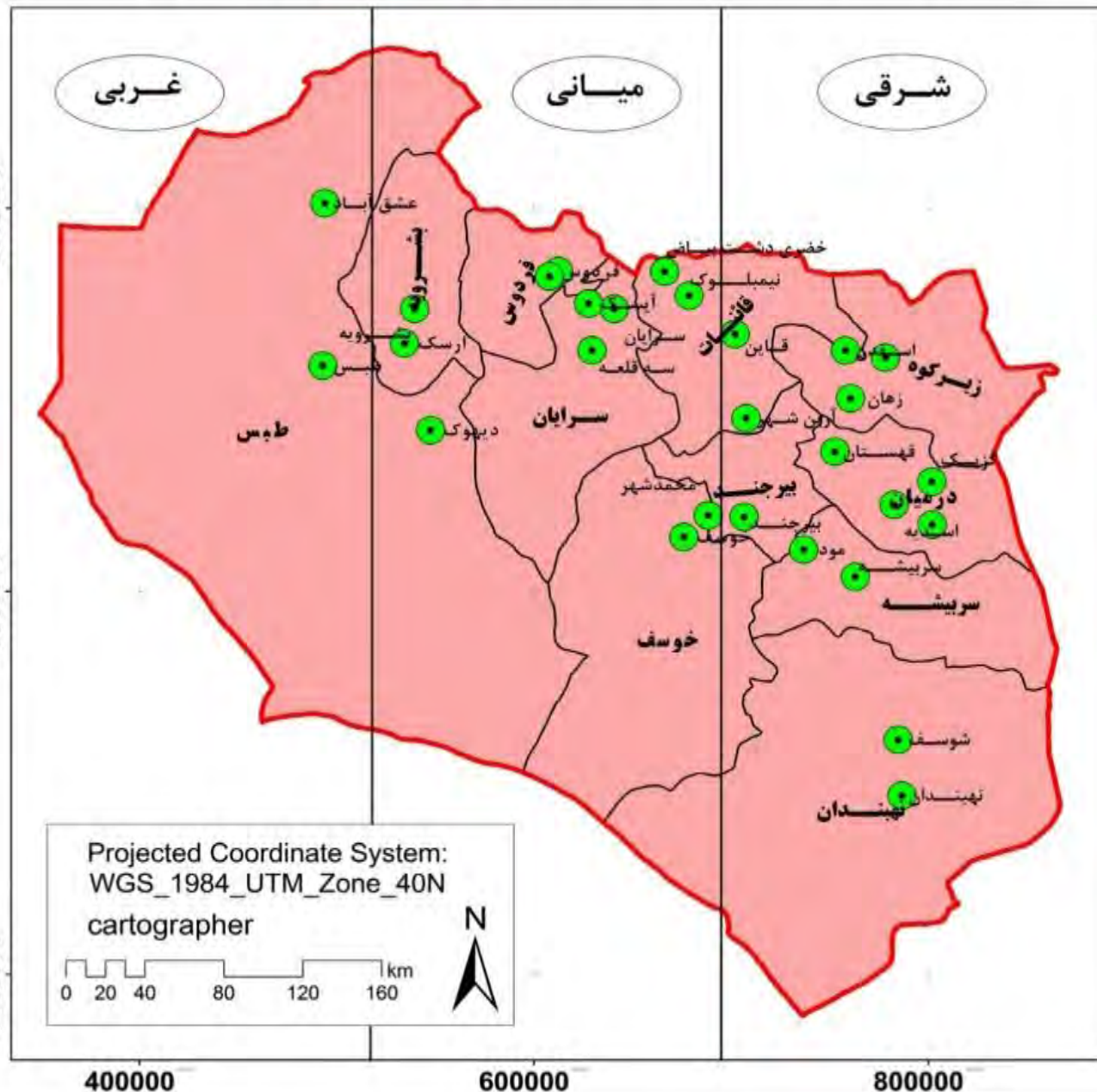
تخلیه منابع آب زیرزمینی



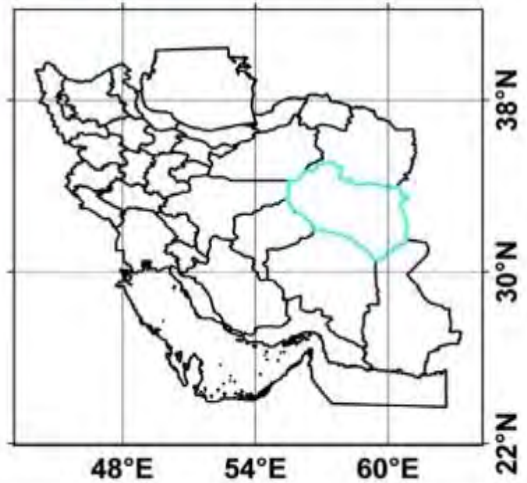
پراکنش مراتع در سطح استان



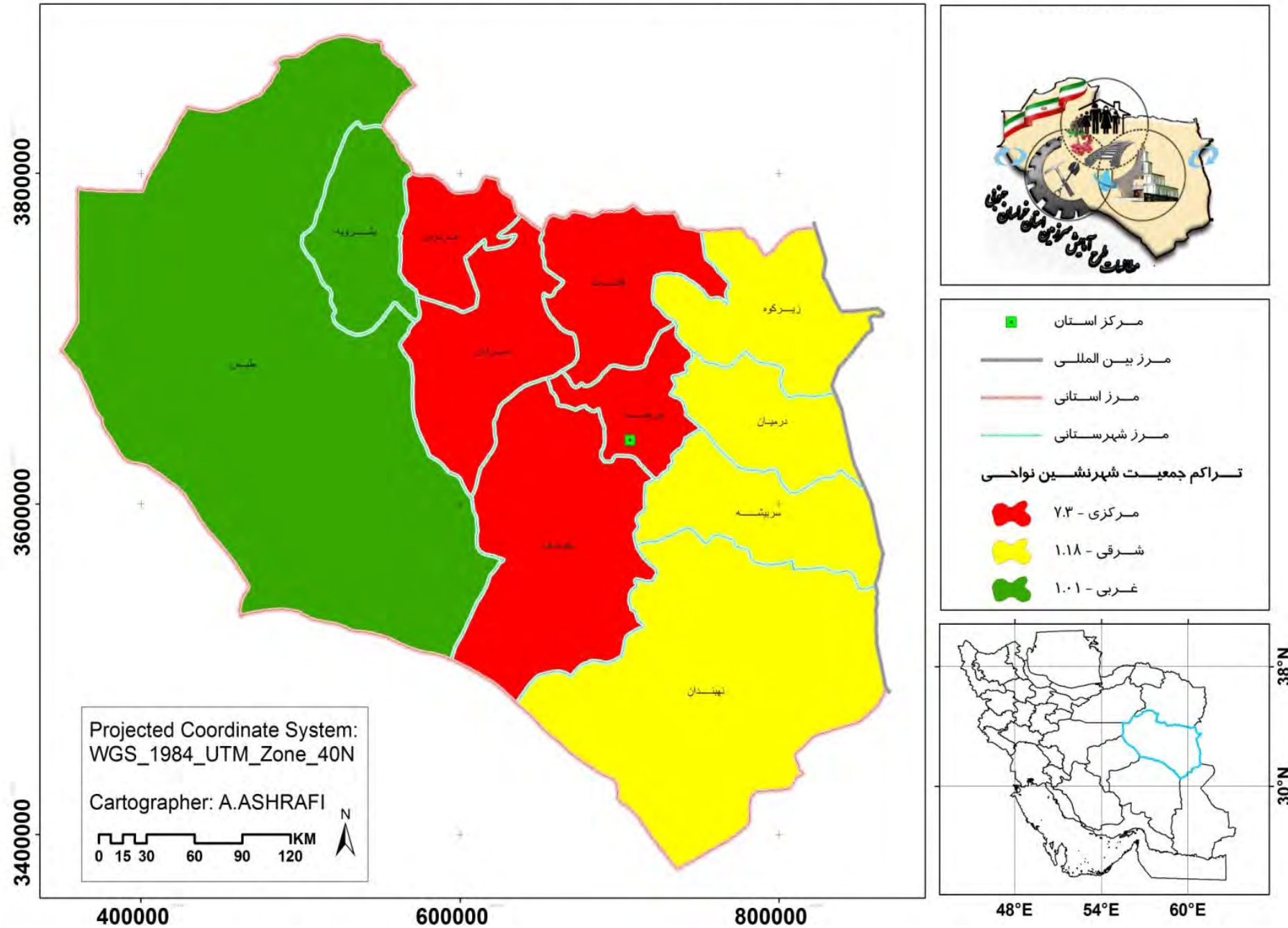
نقشه توزیع فضایی کانون های شهری استان در پهنه شرقی - غربی



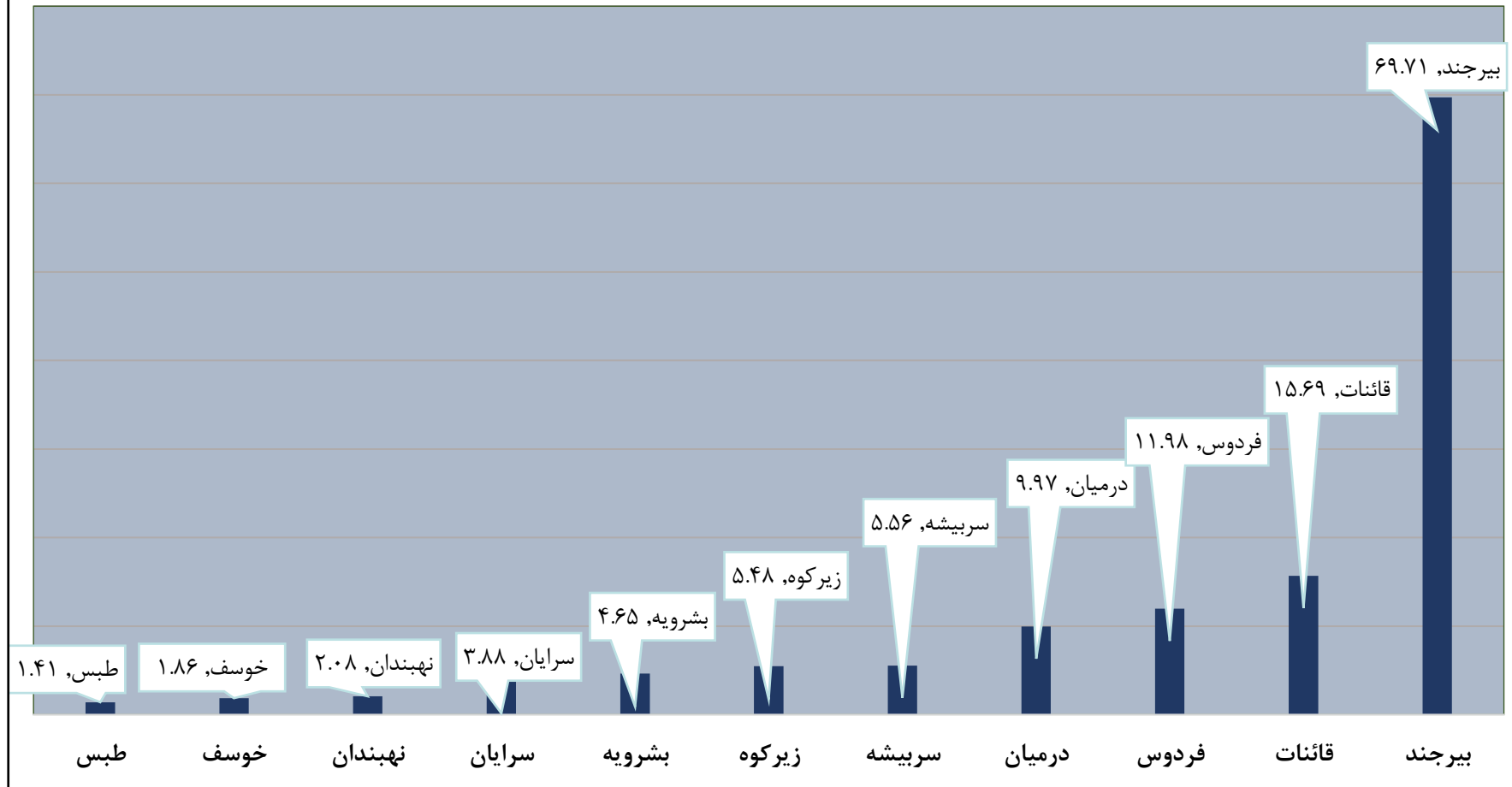
- نقاط شهری
- مرز استان
- مرز شهرستان



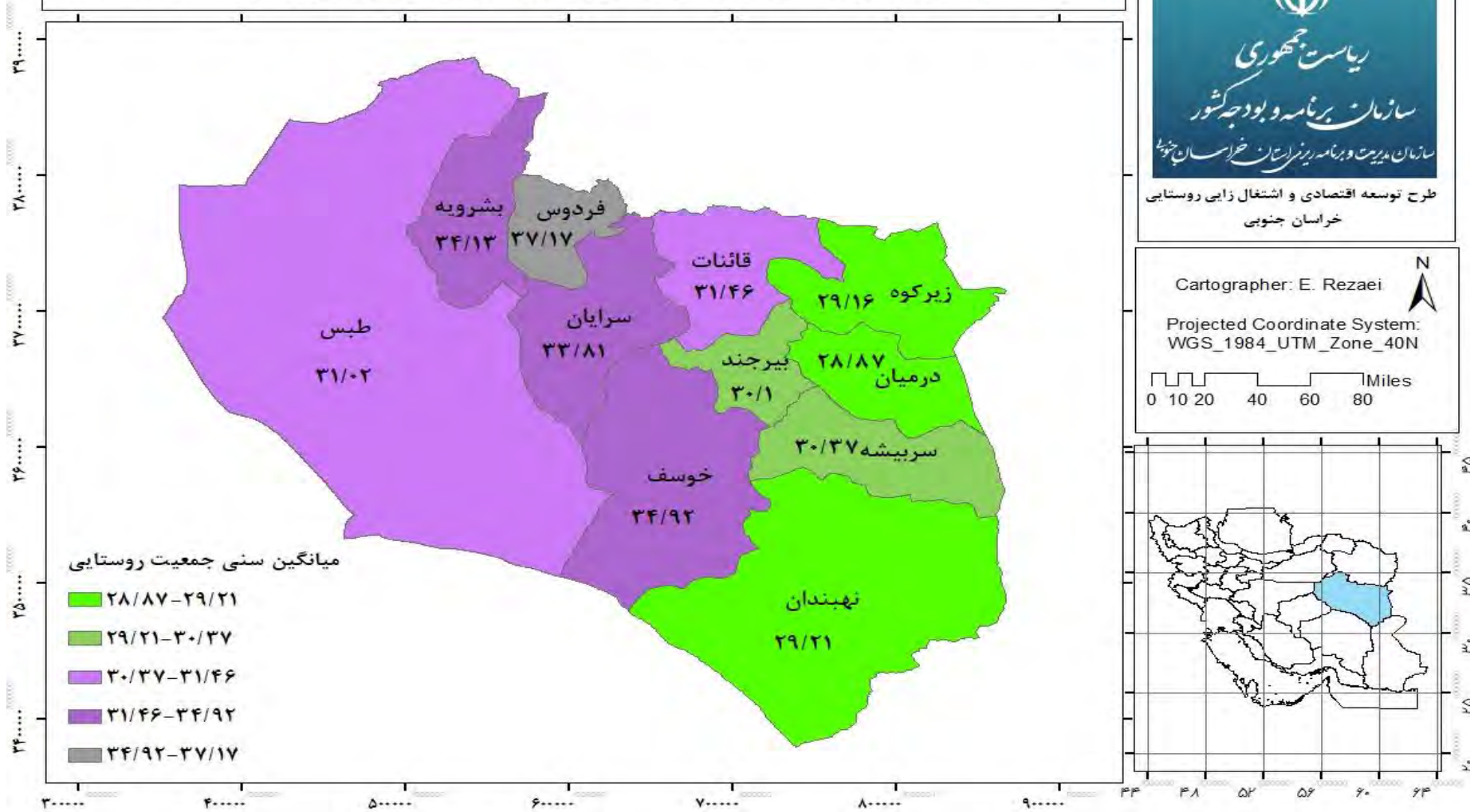
تراکم جمعیت شهرنشین در نواحی استان خراسان جنوبی - سال ۱۳۹۰



تراکم جمعیت



نقشه میانگین سنی جمعیت روستایی شهرستان های خراسان جنوبی در سال ۱۳۹۵



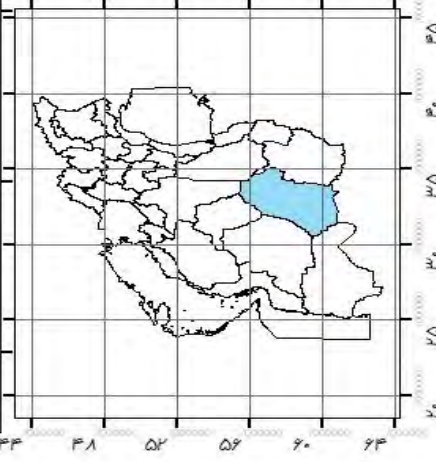
ریاست جمهوری
سازمان برنامه و بودجه کشور
سازمان بررسی و برنامه ریزی استان خراسان جنوبی

طرح توسعه اقتصادی و اشتغال زایی روستایی
خراسان جنوبی

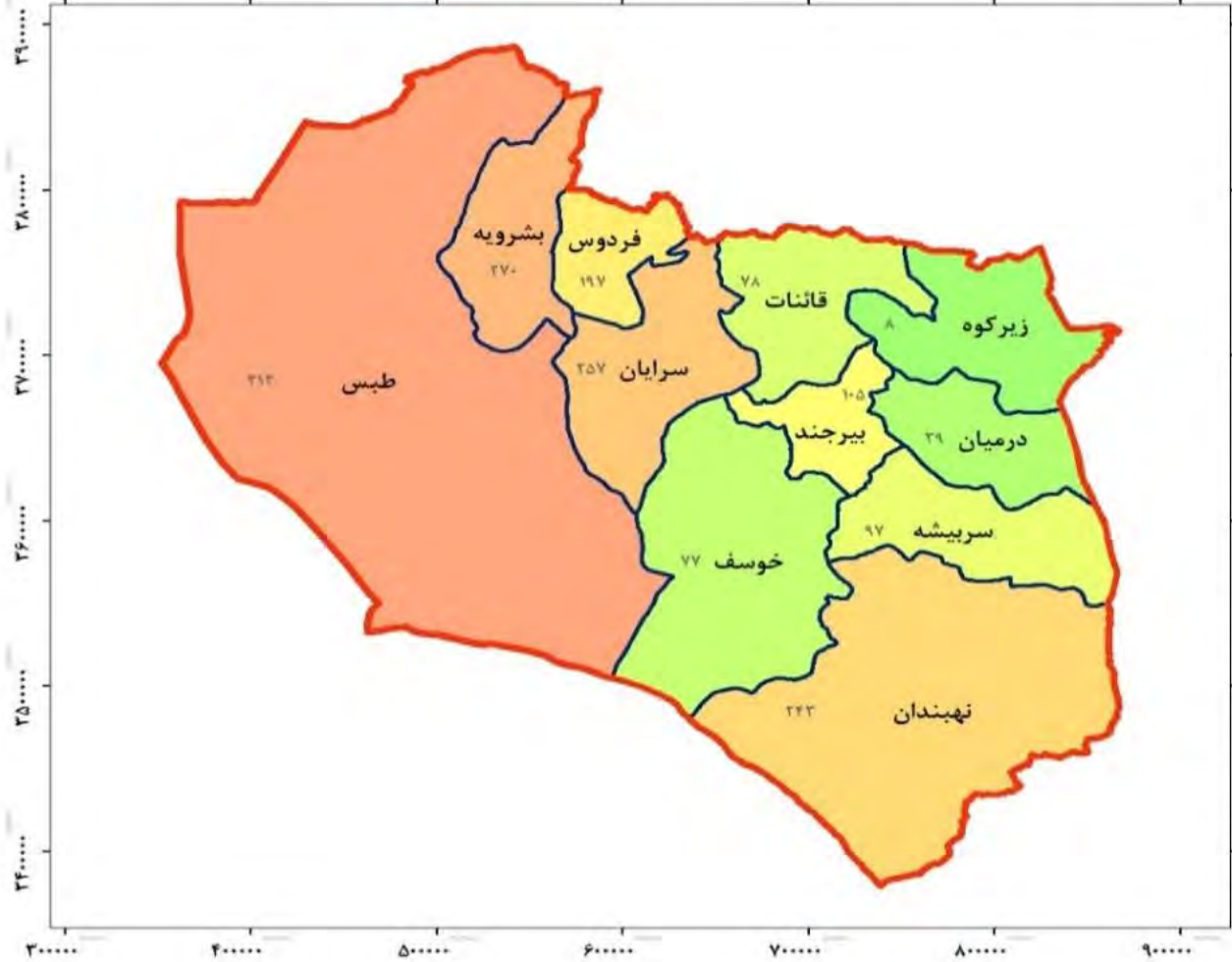
Cartographer: E. Rezaei

Projected Coordinate System:
WGS_1984_UTM_Zone_40N

0 10 20 40 60 80 Miles



نقشه فراوانی روستاهای خالی از سکنه شهرستان های خراسان جنوبی در سال ۱۳۹۵



طرح توسعه اقتصادی و اشتغال زایی روستایی
خراسان جنوبی

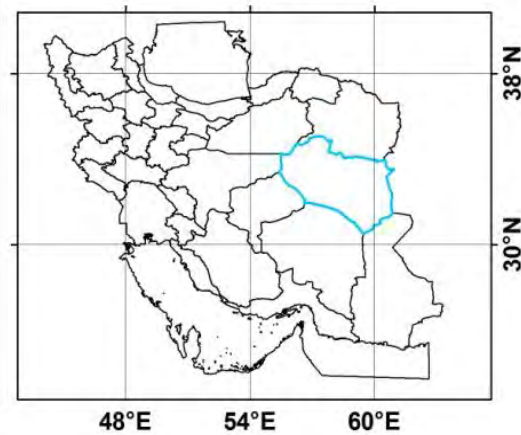
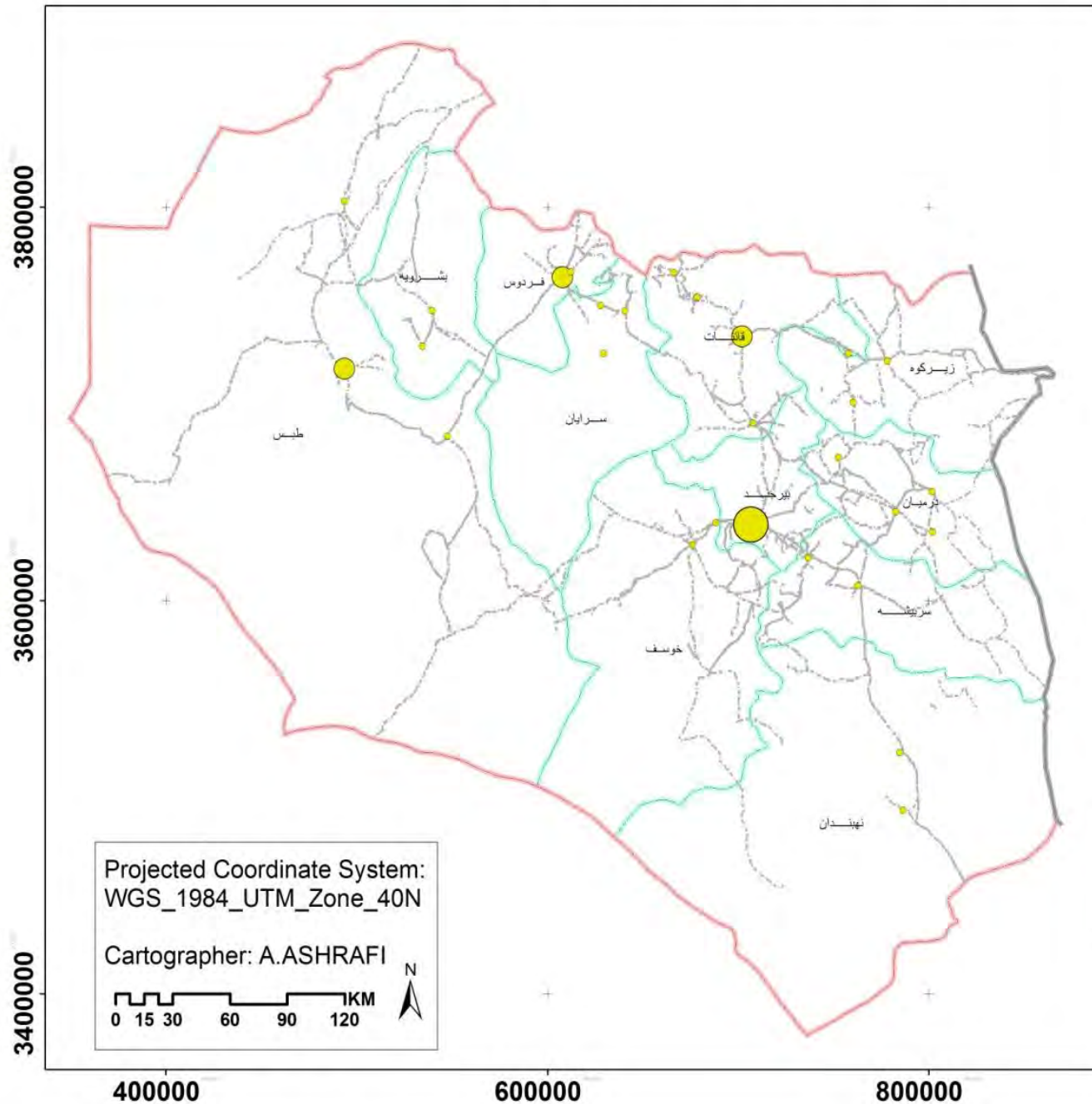
Cartographer: E. Rezaei
Projected Coordinate System:
WGS_1984_UTM_Zone_40N

Miles

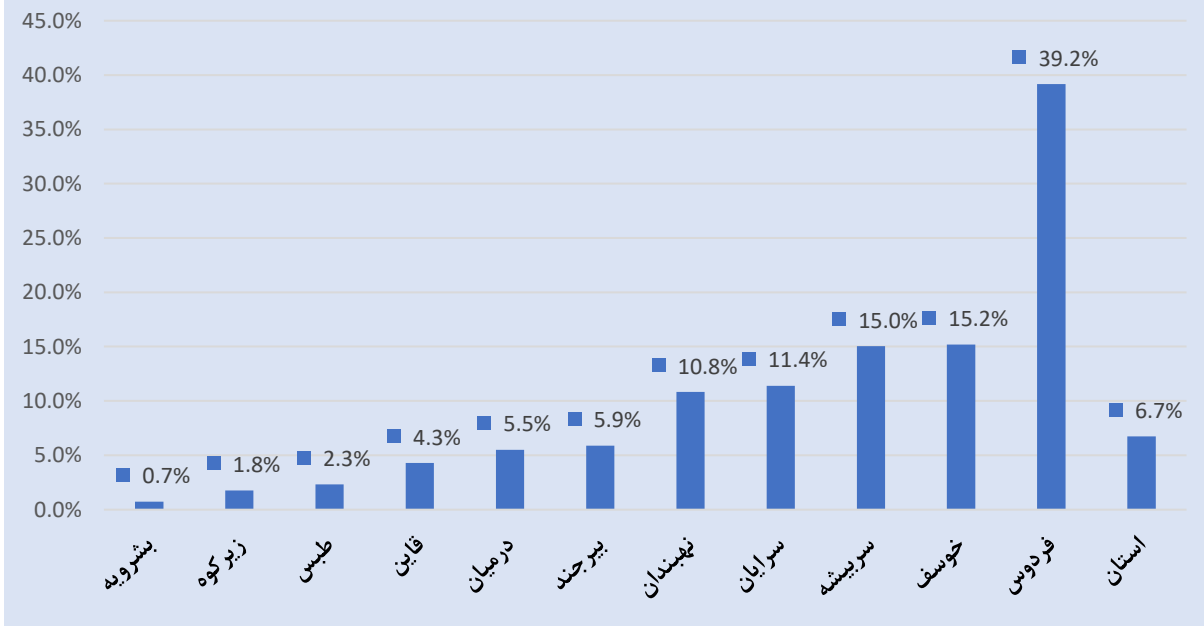
مرز استان
مرز شهرستان



پراکنش فضایی شهرهای استان خراسان جنوبی



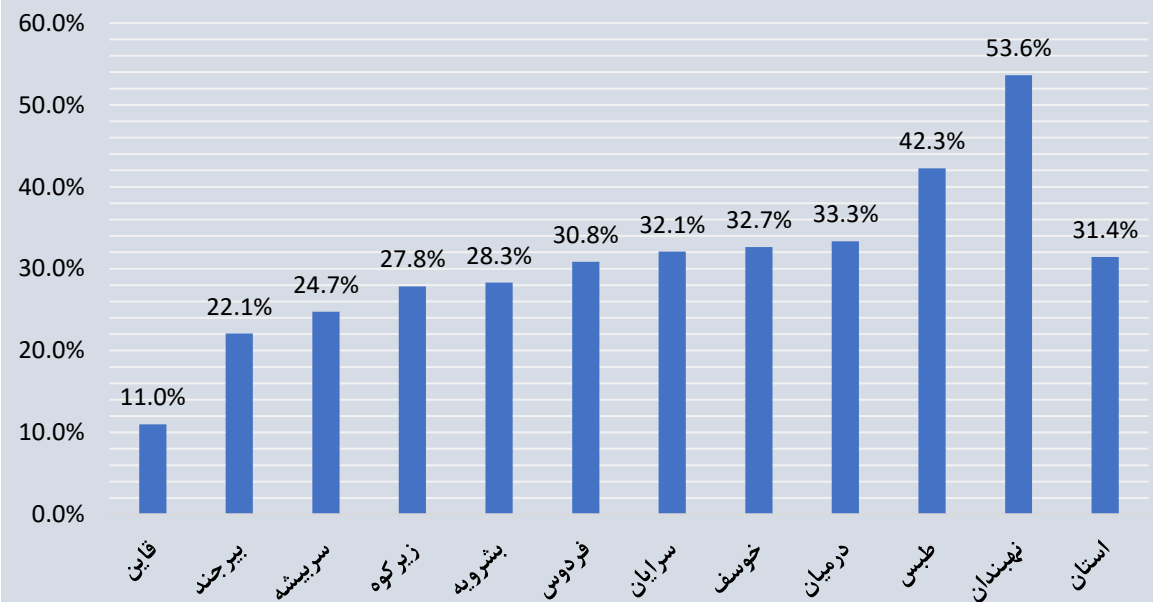
نسبت جمعیت روستایی تحت پوشش آبرسانی سیار به کل جمعیت آبرسانی سیار استان (جمعیتی که در کل طول سال آبرسانی به صورت سیار انجام می شود)



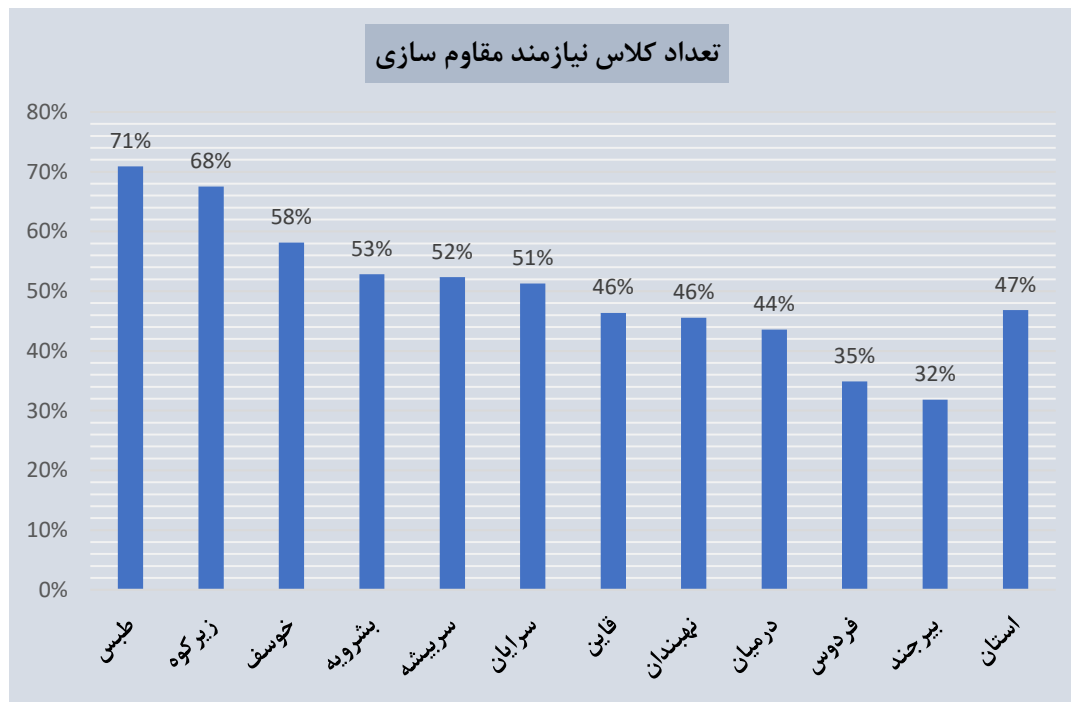
نسبت جمعیت روستایی تحت پوشش آبرسانی سیار به کل جمعیت آبرسانی سیار استان (جمعیتی که در کل طول سال آبرسانی به صورت سیار انجام می شود)

شخص	کل جمعیت روستایی	جمعیت روستایی تحت پوشش آبرسانی سیار	نام شهرستان	رتبه شهرستان در شاخص
	نفر	نفر	واحد	
۰/۷٪	۶۶۸۳	۴۹	بشرویه	۱
۱/۸٪	۲۹۴۱۶	۵۱۹	زیرکوه	۲
۲/۳٪	۲۶۰۱۱	۵۹۹	طبس	۳
۴/۳٪	۵۶۸۲۰	۲۴۳۵	قاین	۴
۵/۵٪	۳۸۸۵۰	۲۱۳۹	درمیان	۵
۵/۹٪	۵۵۳۹۳	۳۲۵۷	بیرجند	۶
۱۰/۸٪	۲۹۶۲۷	۳۲۰۶	نهبندان	۷
۱۱/۴٪	۹۹۳۸	۱۱۳۲	سرایان	۸
۱۵/۰٪	۲۶۱۹۵	۳۹۴۱	سریشة	۹
۱۵/۲٪	۱۷۸۱۲	۲۷۰۷	خوسف	۱۰
۳۹/۲٪	۷۰۱۰	۲۷۴۷	فردوس	۱۱
۶/۷٪	۲۹۶۷۴۵	۱۹۹۸۴	استان	

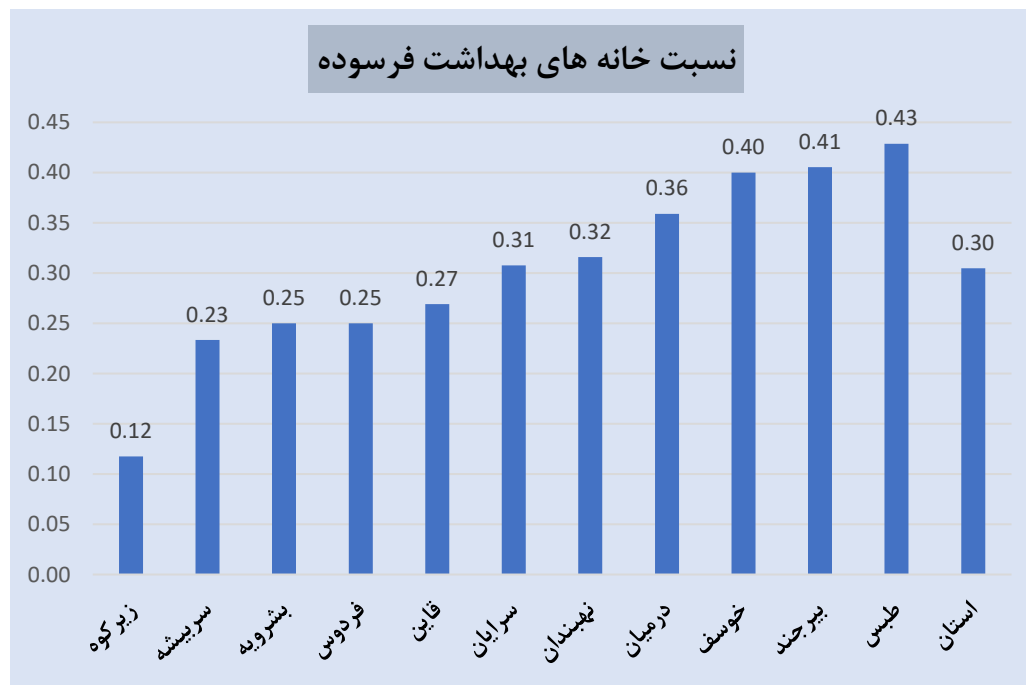
نسبت رویه های آسفالتی اصلی مورد نیاز برای بازسازی در هر شهرستان به کل رویه های آسفالتی اصلی در هر شهرستان



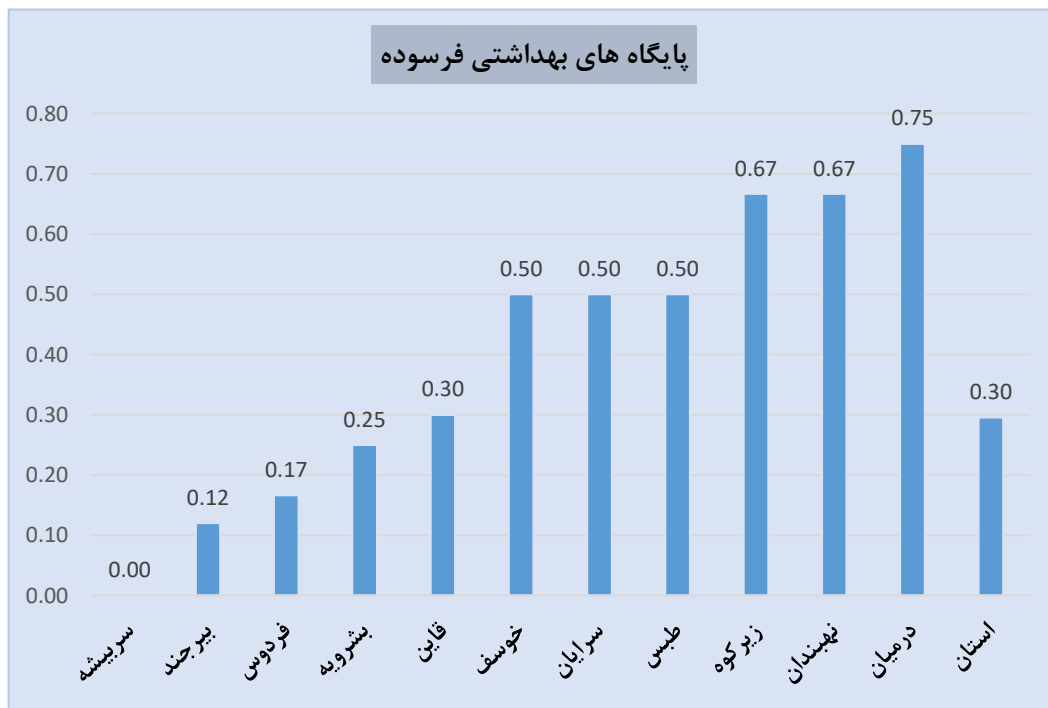
نسبت رویه های آسفالتی اصلی مورد نیاز برای بازسازی در هر شهرستان به کل رویه های آسفالتی اصلی در هر شهرستان				
رتبه شهرستان در شاخص	نام شهرستان	رویه های آسفالتی اصلی مورد نیاز برای بازسازی در هر شهرستان	کل رویه های آسفالتی اصلی در هر شهرستان	شاخص عدم برخورداری
		کیلومتر	کیلومتر	
۱	قاین	۳۶	۳۲۸	۱۱/۰%
۲	بیرجند	۳۲	۱۴۵	۲۲/۱%
۳	سریشه	۴۷	۱۹۰	۲۴/۷%
۴	زیرکوه	۲۲	۷۹	۲۷/۸%
۵	بشرویه	۲۸	۹۹	۲۸/۳%
۶	فردوس	۴۱	۱۳۳	۳۰/۸%
۷	سرایان	۱۷	۵۳	۳۲/۱%
۸	خوسف	۳۲	۹۸	۳۲/۷%
۹	درمیان	۴۱	۱۲۳	۳۳/۳%
۱۰	طبس	۳۷۴	۸۸۵	۴۲/۳%
۱۱	نهبندان	۱۹۳	۳۶۰	۵۳/۶%
	استان	۶۷۰	۲۱۳۳	۳۱/۴%



تعداد کلاس نیازمند مقاوم سازی				
شاخص	کل کلاس های آموزشی	تعداد کلاس نیازمند مقاوم سازی	نام شهرستان	رتبه شهرستان در شاخص
	تعداد	تعداد	واحد	
71%	972	689	طبرس	1
68%	579	391	زیرکوه	2
58%	418	243	خوسف	3
53%	407	215	بشرویه	4
52%	638	334	سریشة	5
51%	536	275	سرایان	6
46%	1479	686	قاین	7
46%	860	392	نهبندان	8
44%	842	367	درمیان	9
35%	602	210	فردوس	10
32%	2459	783	بیرجند	11
47%	9792	4585	استان	



نسبت خانه های بهداشت فرسوده				
شاخص	کل خانه های بهداشت	خانه های بهداشت فرسوده	نام شهرستان	رتبه شهرستان در شاخص
	تعداد	تعداد	واحد	
۰/۱۲	۳۴	۴	زیرکوه	۱
۰/۲۳	۳۰	۷	سرپیشه	۲
۰/۲۵	۸	۲	بشرویه	۳
۰/۲۵	۱۶	۴	فردوس	۴
۰/۲۷	۵۲	۱۴	قاین	۵
۰/۳۱	۱۳	۴	سرایان	۶
۰/۳۲	۳۸	۱۲	نهبندان	۷
۰/۳۶	۳۹	۱۴	درمیان	۸
۰/۴۰	۲۰	۸	خوسف	۹
۰/۴۱	۳۷	۱۵	بیرجند	۱۰
۰/۴۳	۲۸	۱۲	طبس	۱۱
۰/۳۰	۳۱۵	۹۶	استان	



پایگاه های بهداشتی فرسوده				
شخص	کل پایگاه های بهداشتی	پایگاه های بهداشتی فرسوده	نام شهرستان	رتبه شهرستان در شاخص
	نفر	تعداد	واحد	
۰/۰۰	۴	۰	سریشده	۱
۰/۱۲	۲۵	۳	بیرجند	۲
۰/۱۷	۶	۱	فردوس	۳
۰/۲۵	۴	۱	بشرویه	۴
۰/۳۰	۱۰	۳	قاین	۵
۰/۵۰	۲	۱	خوسف	۶
۰/۵۰	۴	۲	سرایان	۷
۰/۵۰	۶	۳	طبس	۸
۰/۶۷	۳	۲	زیرکوه	۹
۰/۶۷	۳	۲	نهبندان	۱۰
۰/۷۵	۴	۳	درمیان	۱۱
۰/۳۰	۷۱	۲۱	استان	

تبیین چالش های محیط اقتصادی

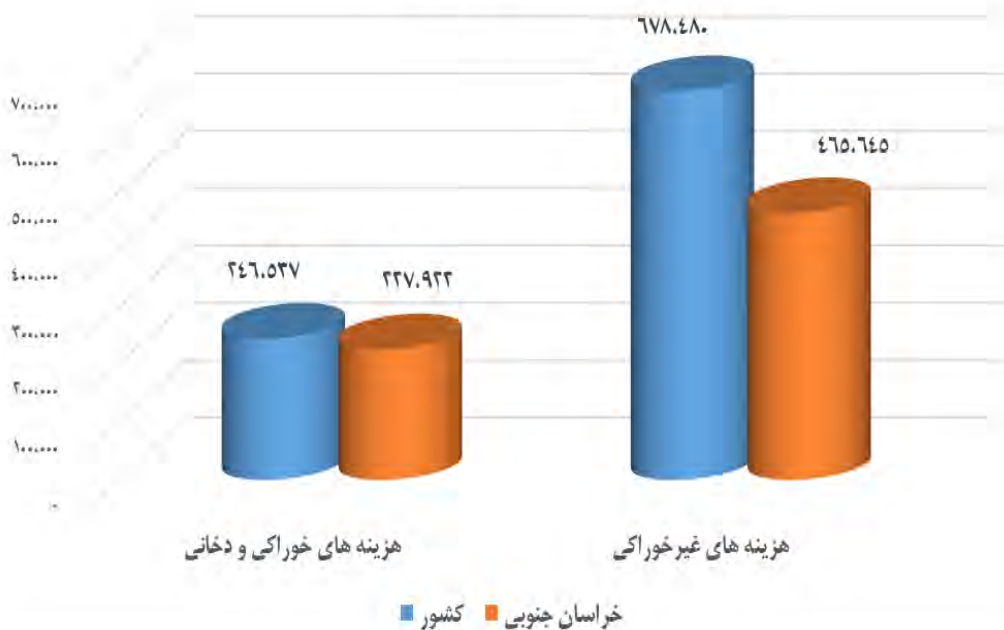
- ❖ ضریب بالای ریسک و نازل بودن امنیت سرمایه گذاری
- ❖ فقر و پایین بودن سطح درآمد خانوار
- ❖ گسترش ناکافی زنجیره ارزش محصولات مزیت دار استان
- ❖ سرعت پایین پیشرفت زیرساخت های حمل و نقل هوایی، جاده های و ریلی
- ❖ کمبود منابع آبی در مناطق روستایی و عشایری و بخش های اقتصادی استان
- ❖ عدم تعادل منطقه ای و نابرابری های اقتصادی
- ❖ قاچاق سوخت و کالا
- ❖ کاهش فعالیت بازارچه های مرزی

تحليل محیط اقتصادی

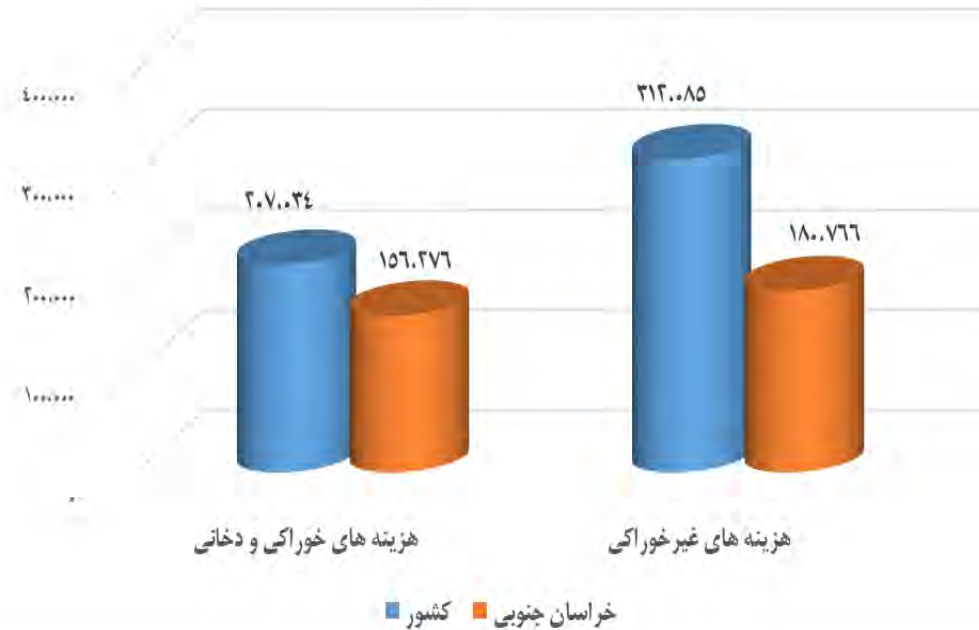
رتبه استان در کشور	کشور	استان	
۲۵	۹۲۵۰۱۷	۶۹۳۵۶۷	هزینه یک سالانه خانوار شهری
۲۱	۱۱۲۴۲۱۷	۸۳۲۳۸۵	درآمد سالانه یک خانوار شهری
۲۹	۵۱۹۱۱۹	۳۳۷۰۴۲	هزینه سالانه یک خانوار روستایی
۲۹	۶۳۷۱۳۲	۳۸۷۵۸۶	درآمد سالانه یک خانوار روستایی

هزینه درآمد سالانه خانوارهای شهری و روستایی و مقایسه با کشور
(ارقام بر حسب هزار ریال)

مقایسه هزینه های خوراکی و غیر خوراکی یک خانوار شهری خراسان جنوبی و کشور - سال ۱۴۰۰
(ارقام به هزار ریال)



مقایسه هزینه های خوراکی و غیر خوراکی یک خانوار روستایی خراسان جنوبی و کشور - سال ۱۴۰۰
(ارقام به هزار ریال)



انواع درآمد یک خانوار شهری در خراسان جنوبی - ۱۴۰۰ (درصد)

درآمد از مشاغل آزاد

۱۱٪

درآمد از حقوق بگیری

۳۹٪

درآمدهای متفرقه

۵۰٪



انواع درآمد یک خانوار روستایی در خراسان جنوبی - ۱۴۰۰ (درصد)

درآمد از مشاغل آزاد،

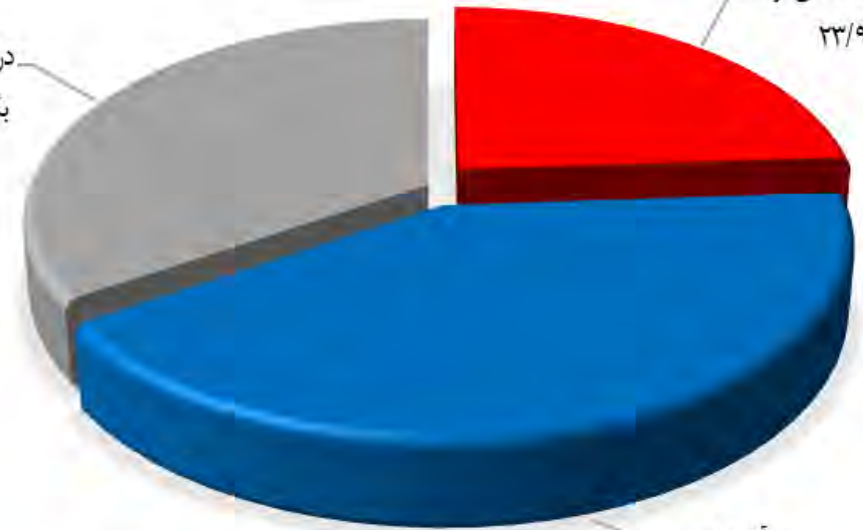
۳۳/۹۵

درآمد از حقوق

بگیری ۳۴/۳۴

درآمدهای

متفرقه ۴۱/۷۱



چرخه فقر

عدم امکان بر خورداری از
منابع انشایی
عدم آشنایی با منابع بابتبه مه ارت های
فناوری
فرفر فقر
نمی توانیم!
شکست می خوریم!

عدم یافت خدمات و
ت های ال تناسب
عدم بر خورداری از حمایت های
ملی
عدم بر خورداری از حمایت عنوی



ضعف درآمد

اشتغال ناقص
نشتن سرمایه ملی برای سرمایه گذاری

عدم سرمایه گذاری و سرمایه گذاری ناموفق

نیروی درآمندی ناهاده ها
نیروی دسترس بی بازار
نیروی تولیدی در قیاس پنی

تبیین چالش های محیط اجتماعی

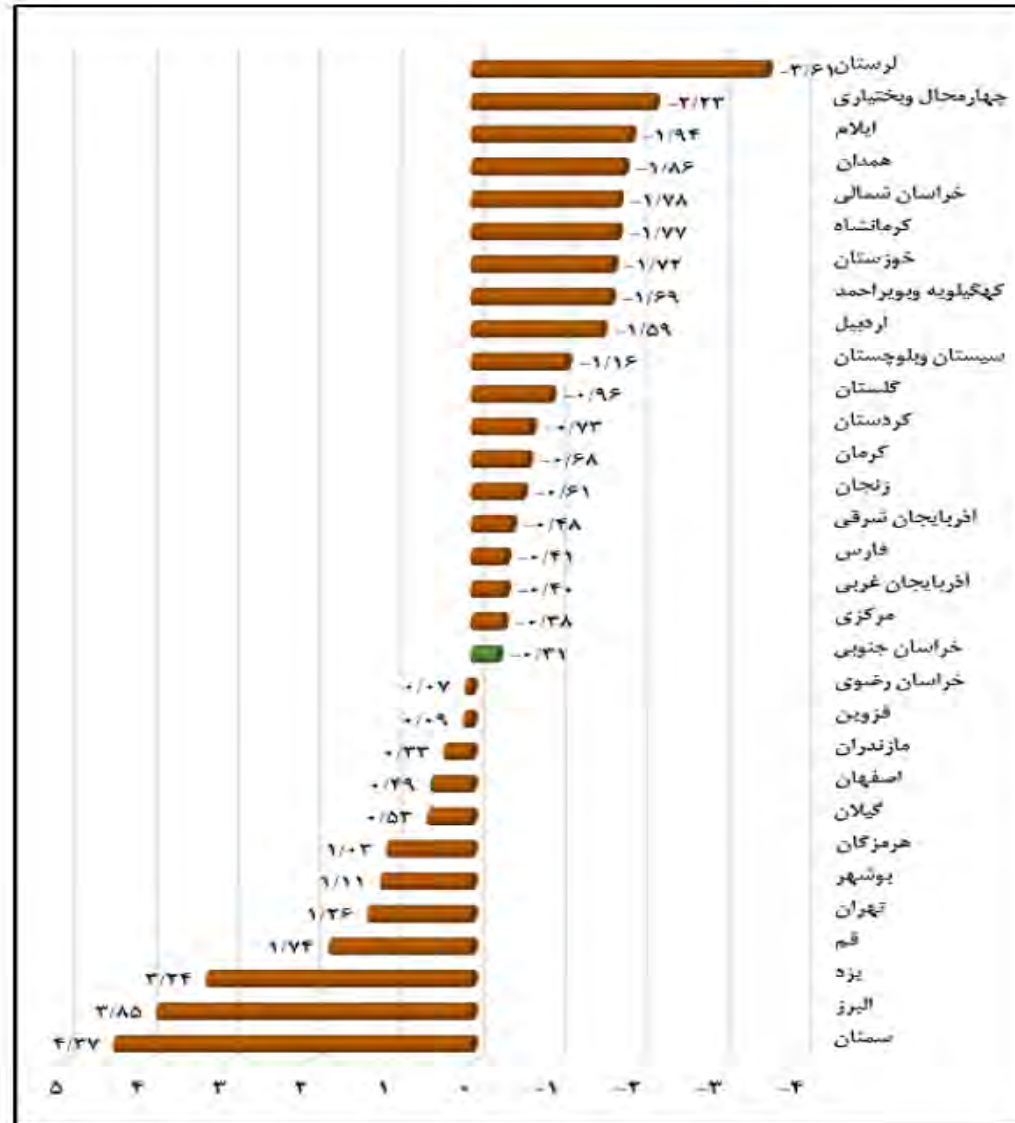
- ❖ تغییر ساختار جمعیتی (کاهش نسبت شهرنشینی به روستائینی، مهاجرت)
- ❖ ضدیت سیستمی در اثر برخورد های چندگانه با اتباع در نواحی مرزی استان
- ❖ ساختار قومی – طایفه ای جوامع عشایری استان
- ❖ روند رو به رشد آسیب های اجتماعی
- ❖ تراکم جمعیت پایین
- ❖ ضعف دسترسی به خدمات آموزشی و بهداشتی

بررسی روند نسبت شهرنشینی در استان خراسان جنوبی

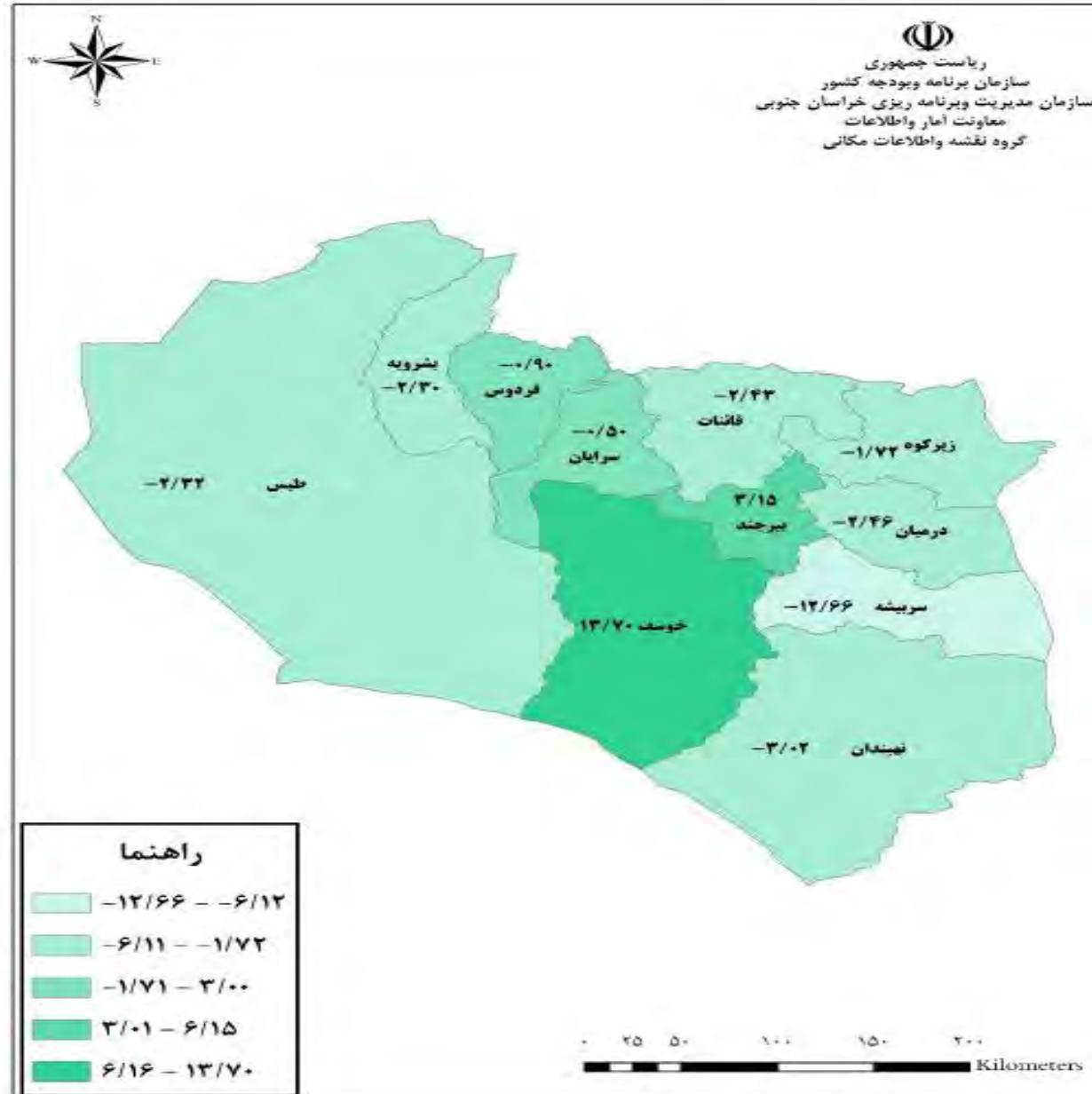
1399	1395	1390	1385	
۴۹۷۰۰۰	۴۵۳۸۲۷	۳۷۱۰۵۴	۳۲۶۶۹۵	جمعیت شهری
۳۱۰۰۰۰	۳۱۵۰۷۰	۲۹۱۴۳۵	۳۰۸۳۰۵	جمعیت روستایی
۱/۶۱	۱/۴۴	۱/۲۷	۱/۰۵	نسبت شهرنشینی
۶۱/۳	۵۹	۵۶	۵۱	درصد جمعیت شهرنشین از کل جمعیت استان

می‌توان اذعان داشت که مقتضیات و تحولات اقتصادی - اجتماعی استان در سال‌های اخیر، تحرک جمعیت را عمدتاً از طریق جابجایی‌های جمعیتی در جهت شهرنشینی سوق داده است.

نرخ خالص مهاجرت استان های کشور (درصد) ۱۳۹۵



نرخ خالص مهاجرت شهرستان های استان (درصد) ۱۳۹۵





مرز

مسائل و مشکلات مناطق مرزی ایران

- فقر و محرومیت شدید که زمینه‌های نا امنی و آلودگی به قاچاق را فراهم می‌سازد
- تحمیل هزینه‌های سنگین ایجاد امنیت توأم با تلفات جانی و کاهش کنترل امنیت این مناطق
- گسترش نا امنی از طریق مهاجرین غیر قانونی، پناهندگان، اشرار و گروه‌های معاند
- ایجاد شکاف اجتماعی و تبعیضات قومی و فرهنگی در برخی مناطق
- فقدان نظام تصمیم‌گیری منسجم، هماهنگ و کارآمد

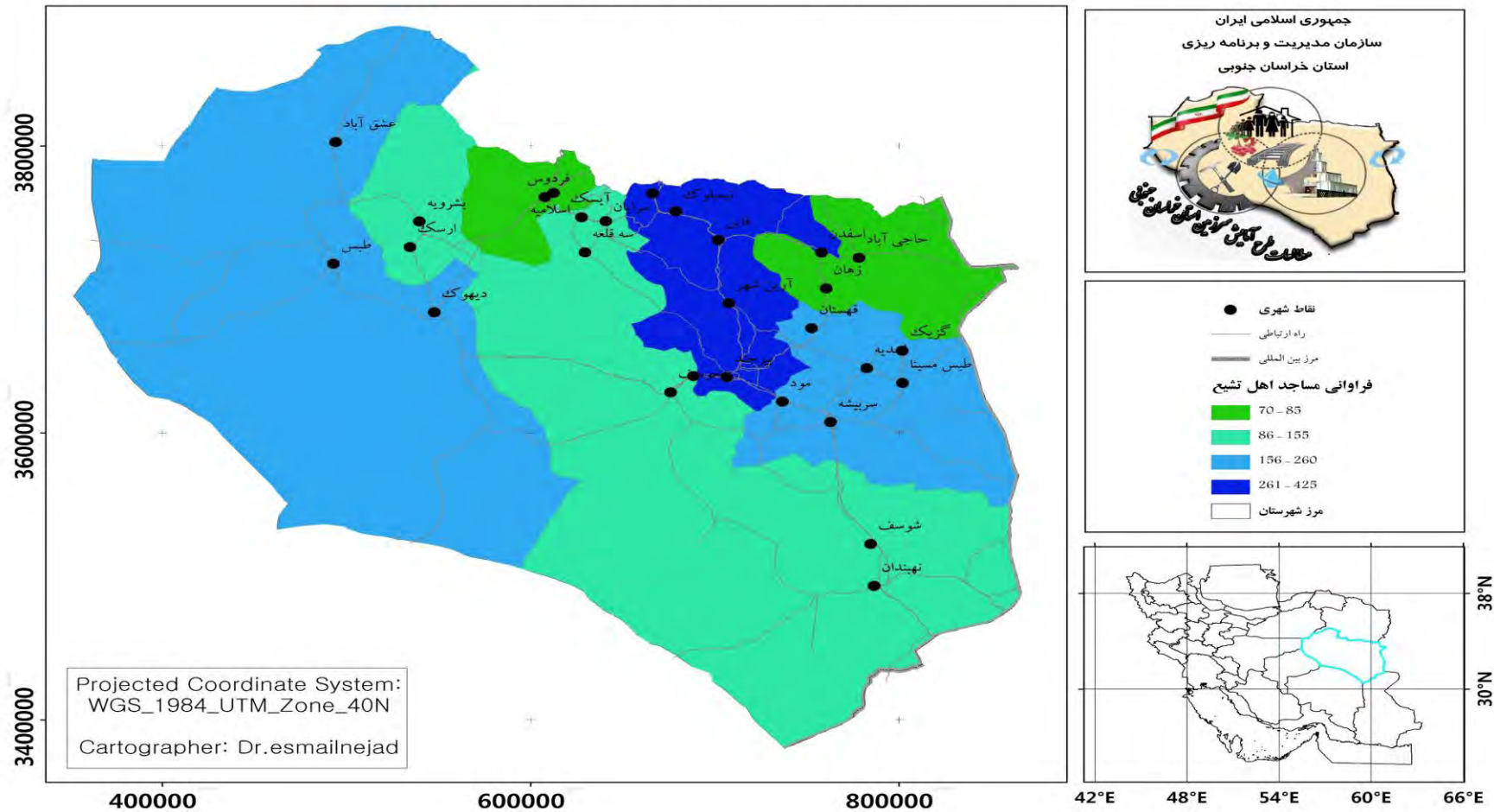
تبیین چالش های محیط فرهنگی

- ❖ تفاوت های فرهنگی، قومی و مذهبی با مناطق داخلی کشور
- ❖ خلا ایدئولوژیکی کشور های همسایه پس از فروپاشی اتحاد جماهیر شوروی و خطر تهاجم فرهنگی
- ❖ بحران هویتی
- ❖ اثرات ناشی از مسائل مذهبی

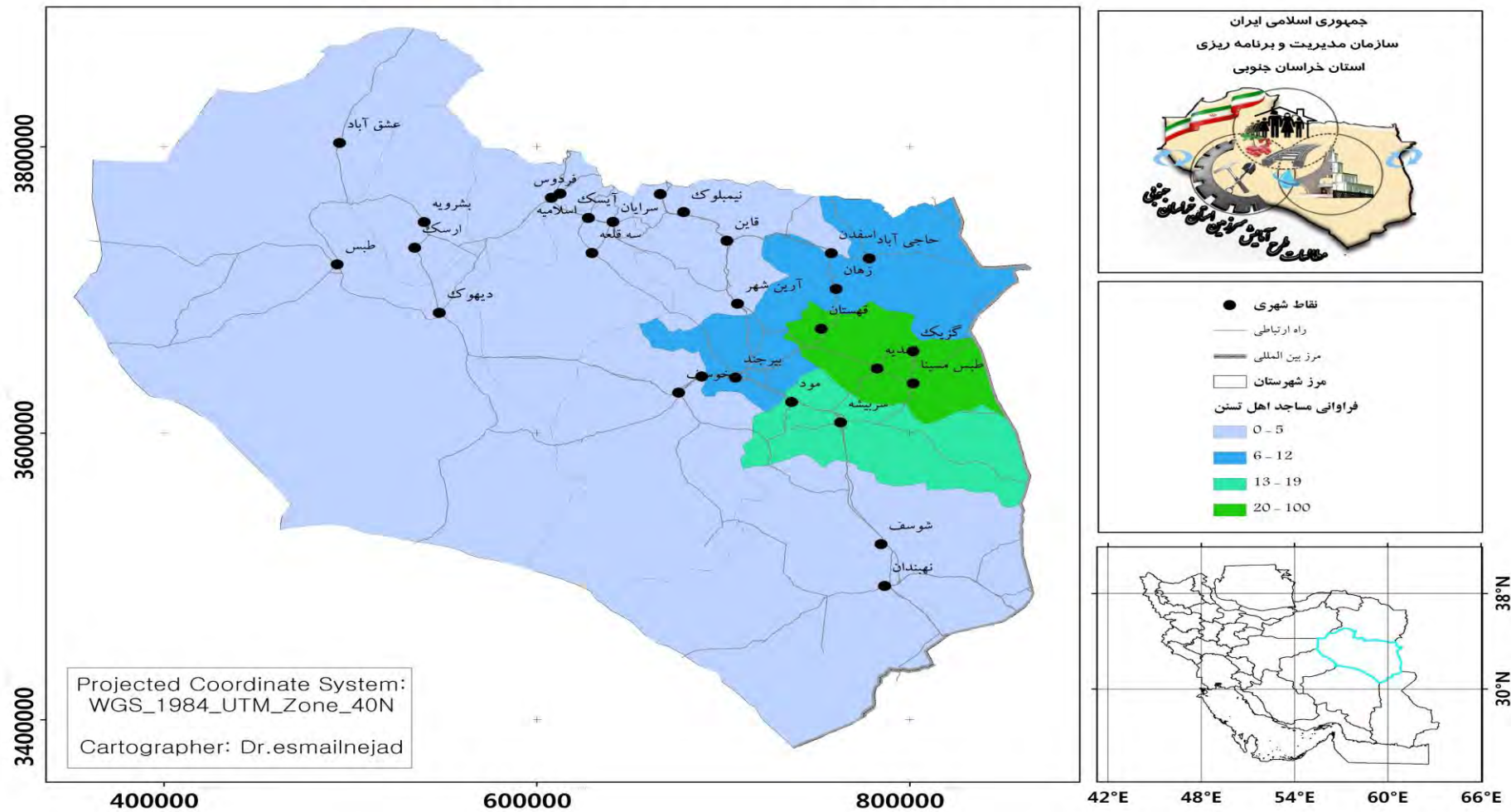
تحلیل اثرات ناشی از مسائل قومی، طایفه ای، زبانی و مذهبی

نام مرکز	قومیت	مذهب
خراسان جنوبی	فارس - بلوچ - عرب	تسنن و تشیع
بیرجند و خوسف	فارس - بلوچ - عرب	تسنن و تشیع
قاین و زیرکوه	فارس بلوچ	تسنن و تشیع
بشرویه	فارس	تشیع
نهبندان	فارس بلوچ - عرب	تسنن و تشیع
سرایان	فارس	تشیع
درمیان	فارس بلوچ - عرب	تسنن و تشیع
فردوس	فارس	تشیع
سربیشه	فارس بلوچ - عرب	تسنن و تشیع
طبرس	فارس	تشیع

درصد فراوانی مساجد اهل تشیع در استان خراسان جنوبی



درصد فراوانی مساجد اهل تسنن در استان خراسان جنوبی



جرایم دارای اولویت در استان

اولویت نهایی	مسائل اجتماعی (جرائم)	ردیف
اول	مواد مخدر و اعتیاد	۱
دوم	سرقت	۲
سوم	مفاسد اخلاقی	۳
سوم	فروش مواد مخدر	۴
چهارم	تخلفات راهنمایی و رانندگی	۵
پنجم	نزاع و درگیری	۶
پنجم	سرقت احشام	۷

ظرفیت ها و منابع بالفعل و بالقوه استان (طبیعی، انسانی،

اجتماعی) برای توسعه بر اساس سند آمایش سرزمین



نیروی انسانی

- وجود جمعیت در پنجره جمعیتی
- دانشگاه های فعال و نیروی انسانی تحصیلکرده و متخصص
- فارغ التحصیلان دانشگاهی در حوزه های مرتبط با علم و فناوری نظیر IT و ICT

تخصص در سند آمایش

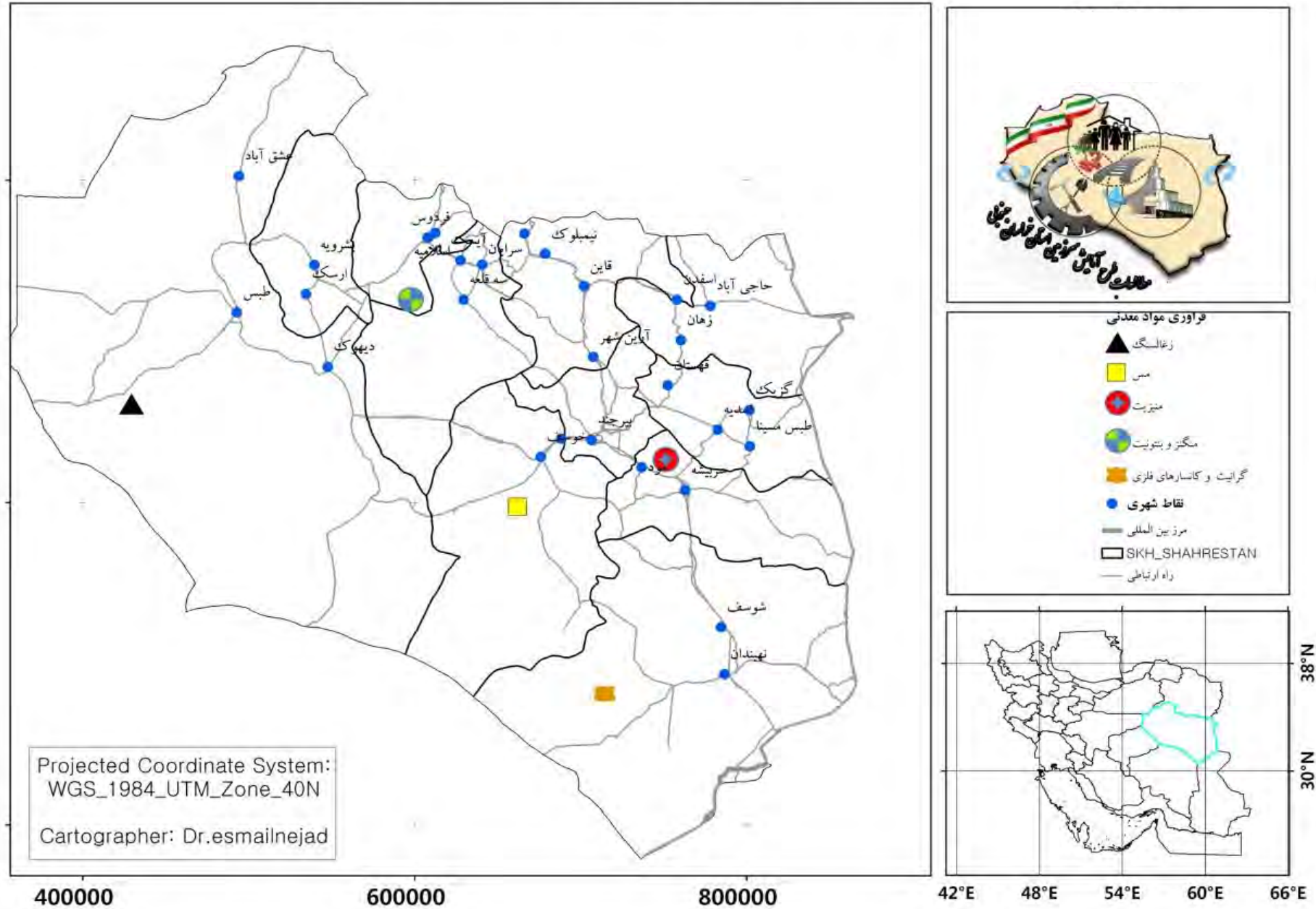
- فعالیت‌های آموزش عالی و تحصیلات تکمیلی و توانایی منظور نقش آفرینی به عنوان مرکز ارائه خدمات فنی و مهندسی به شرق کشور و کشور افغانستان
- توسعه فعالیت‌های دانش بنیان و مبتنی بر فناوری

- رتبه ۳ بر اساس ارزش سرمایه گذاری معادن کشور
- رتبه ۸ بر اساس تعداد معادن کشور
- رتبه ۶ بر اساس ارزش تولیدات
- رتبه ۷ بر اساس ارزش افزوده بخش معدن
- رتبه ۷ ذخائر معدنی کشور
- شرایط مناسب زمین شناختی استان در تشکیل کانسارهای فلزی و غیر فلزی
- ۵۰۷ معدن فعال و نیمه فعال و ۲۱۸ معدن غیر فعال
- ۵۰ ماده معدنی مفید از ۶۰ نوع ماده معدنی شناخته شده در ایران و حدود ۷ میلیارد تن ذخائر قطعی معدنی

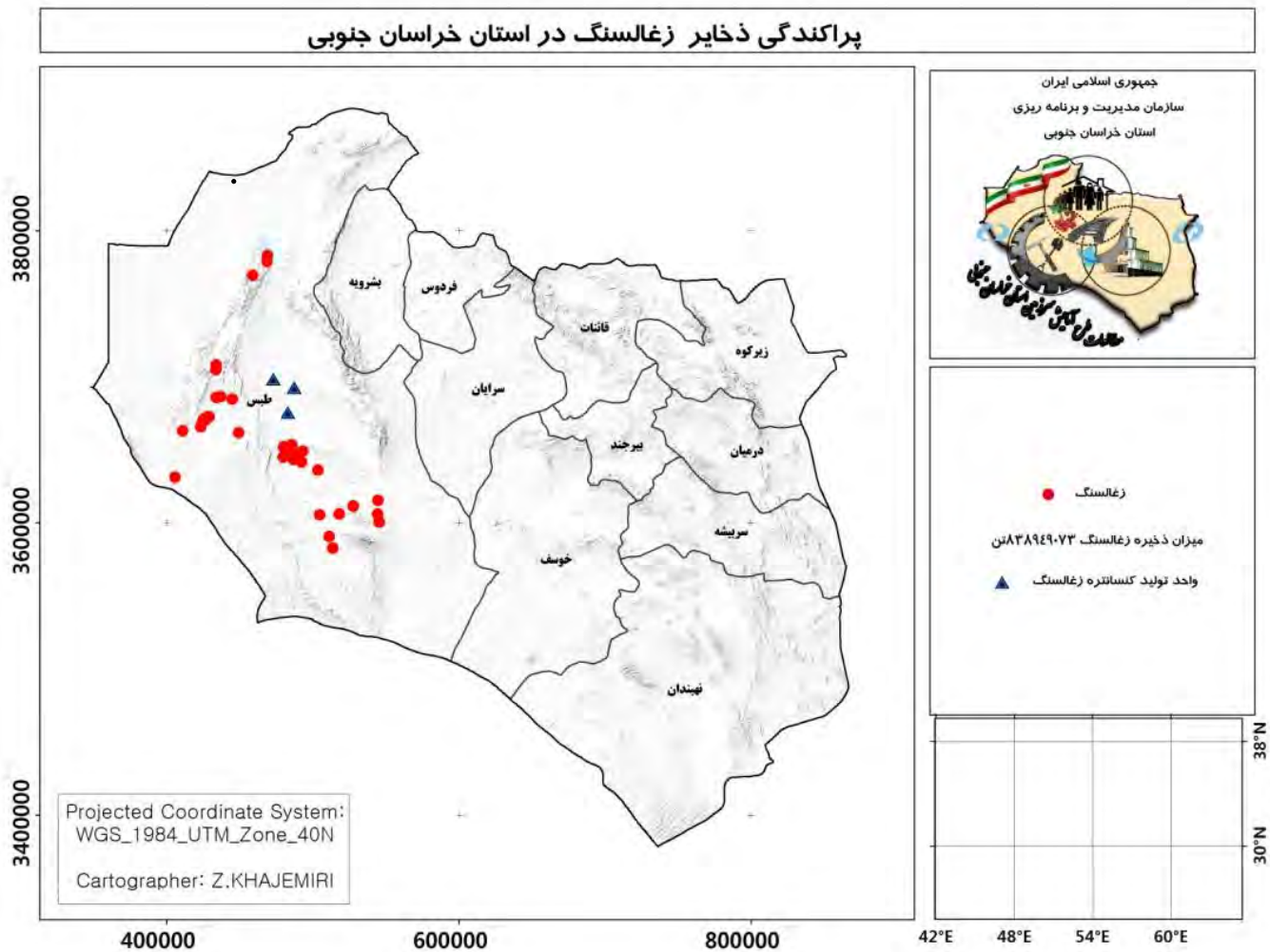
تخصص استان در سند آمایش

- بهره‌برداری معدنی فلزات گرانبها (طلا، مس، نقره و آهن) در مرکز و جنوب شرق استان در شهرستان‌های بیرجند، خوسف و نهبندان.
- بهره‌برداری معدنی فلزات نیمه گرانبها (سرب و روی) در شهرستان‌های سرایان، فردوس و بشرویه.
- بهره‌برداری معدنی زغال سنگ در طبس.
- بهره‌برداری معدنی از معادن غیرفلزی (کائولن، رس، سنگ‌های ساختمانی، بنتونیت و ...) در پهنه‌های فردوس، سرایان، زیرکوه، سریشه، نهبندان و بیرجند.

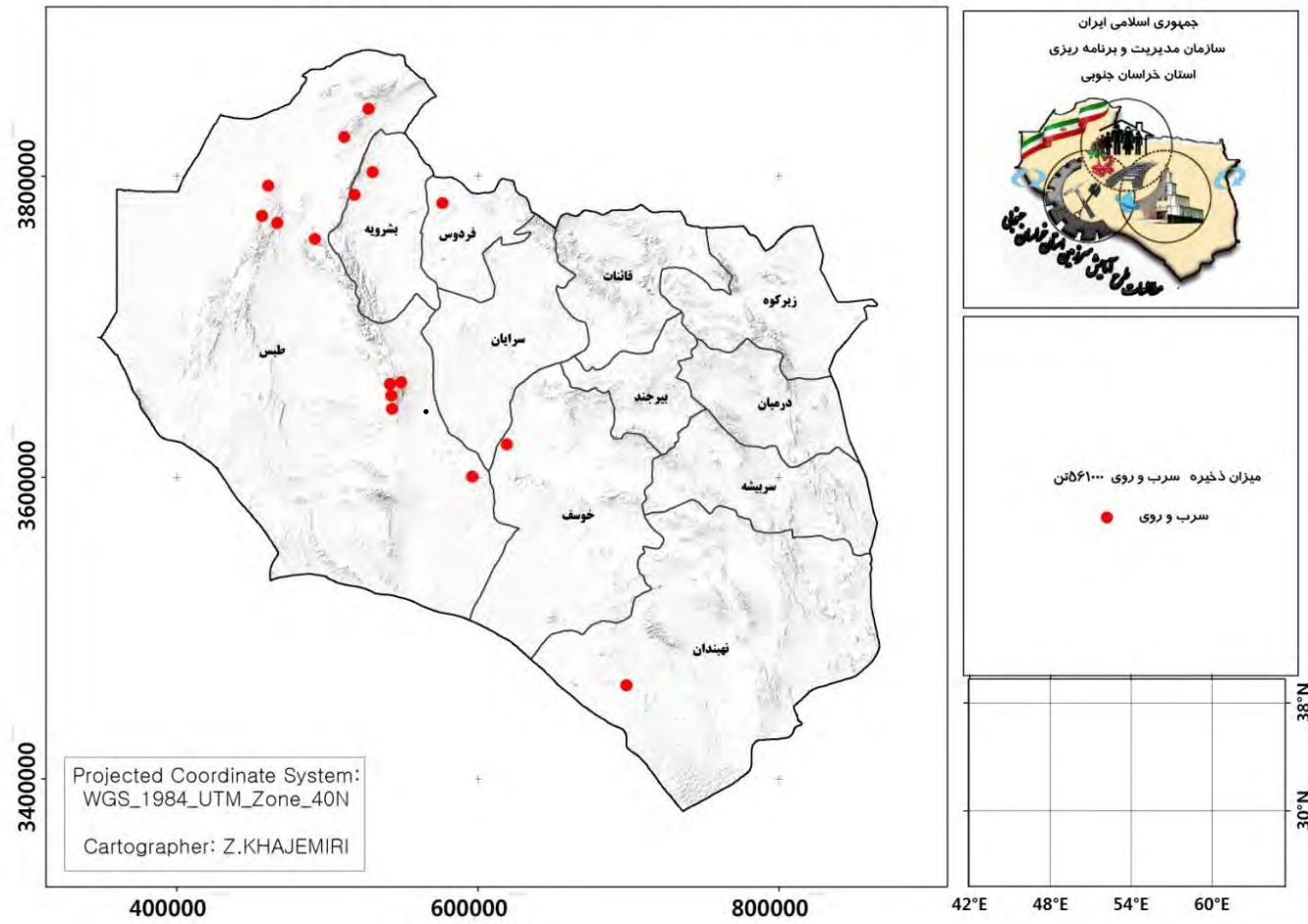
پراکندگی فراوری معادن در استان خراسان جنوبی



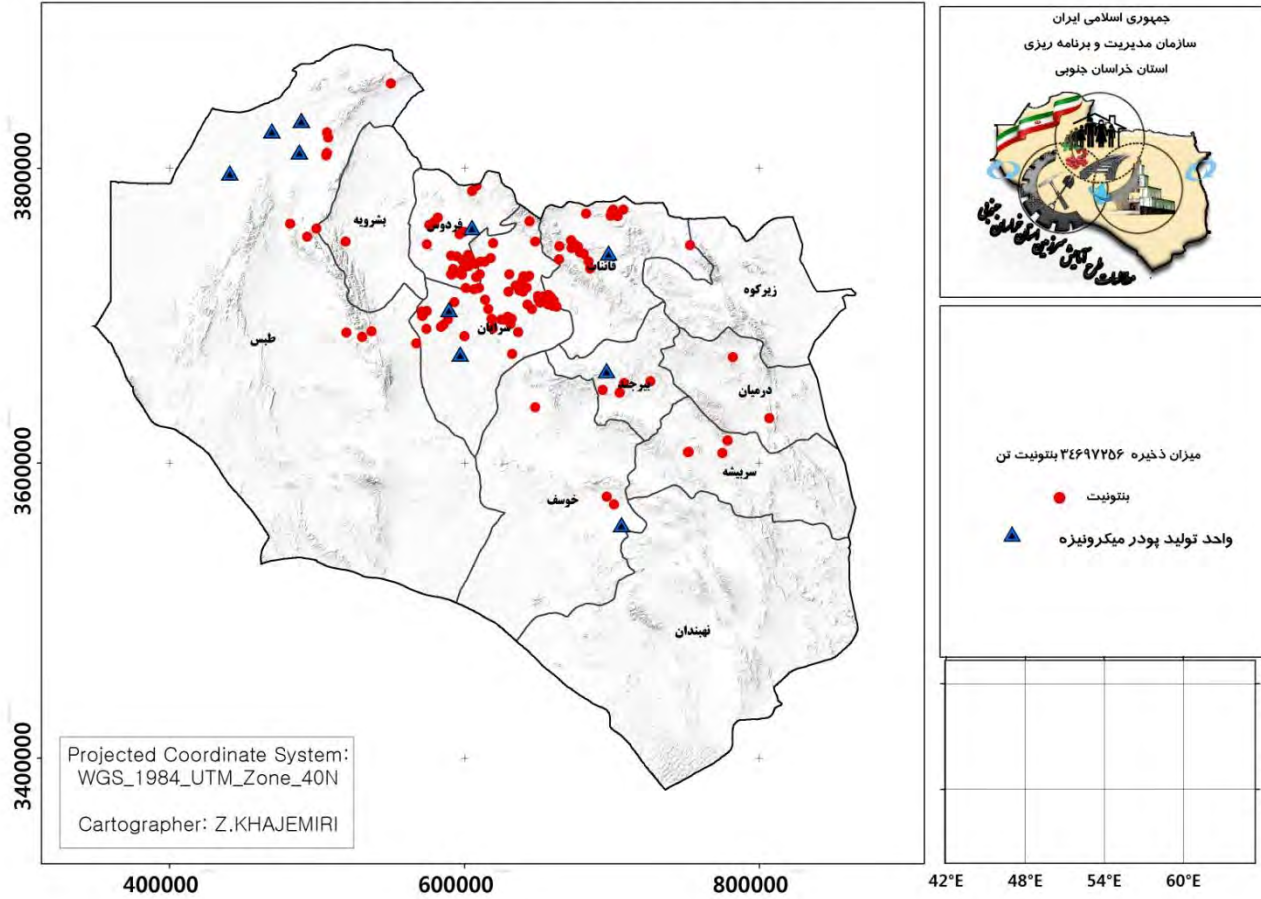
رتبه نخست تولید زغالسنگ کشور با تولید ۶۷ درصد زغالسنگ کشور



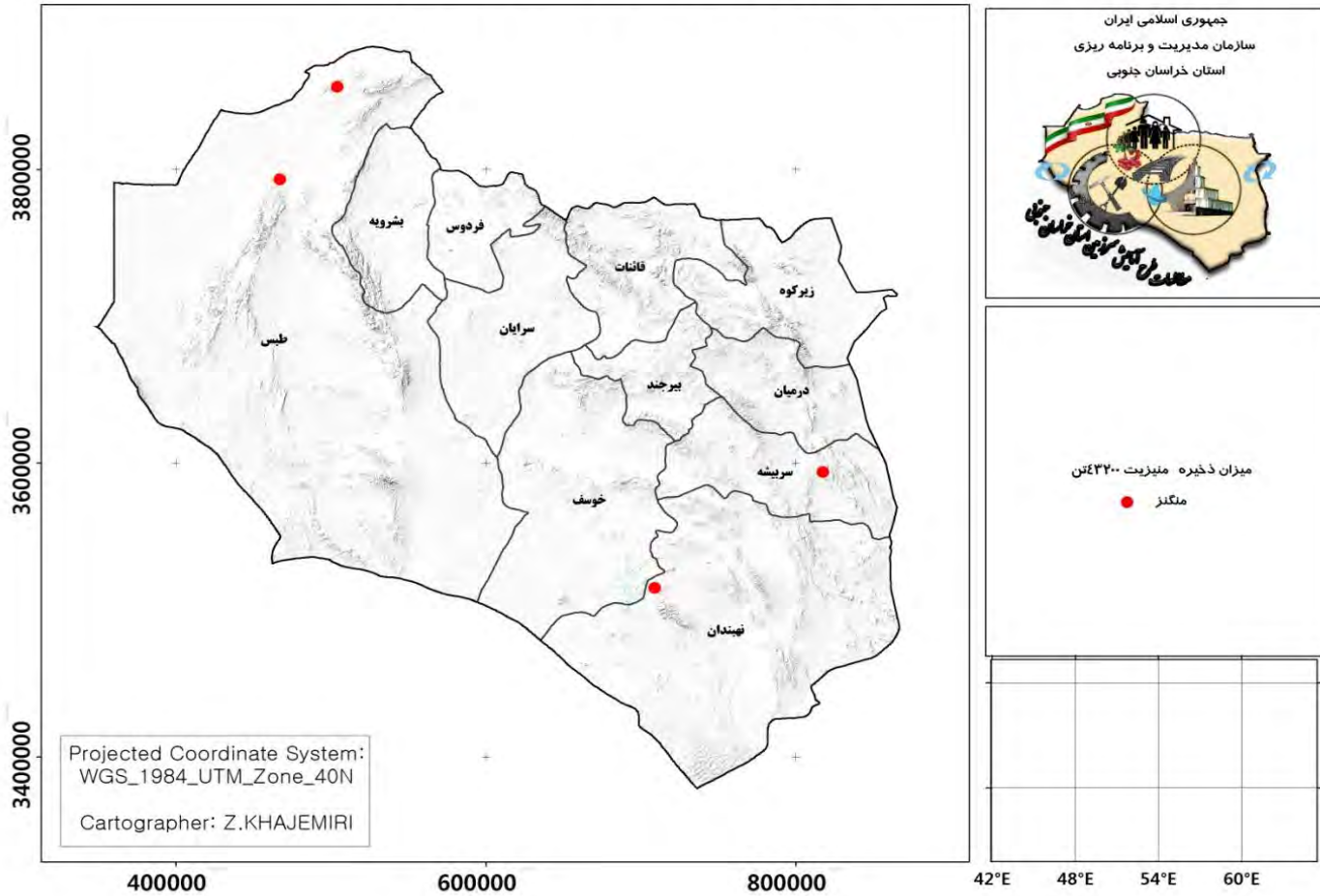
پراکندگی ذخایر سرب و روی در استان خراسان جنوبی



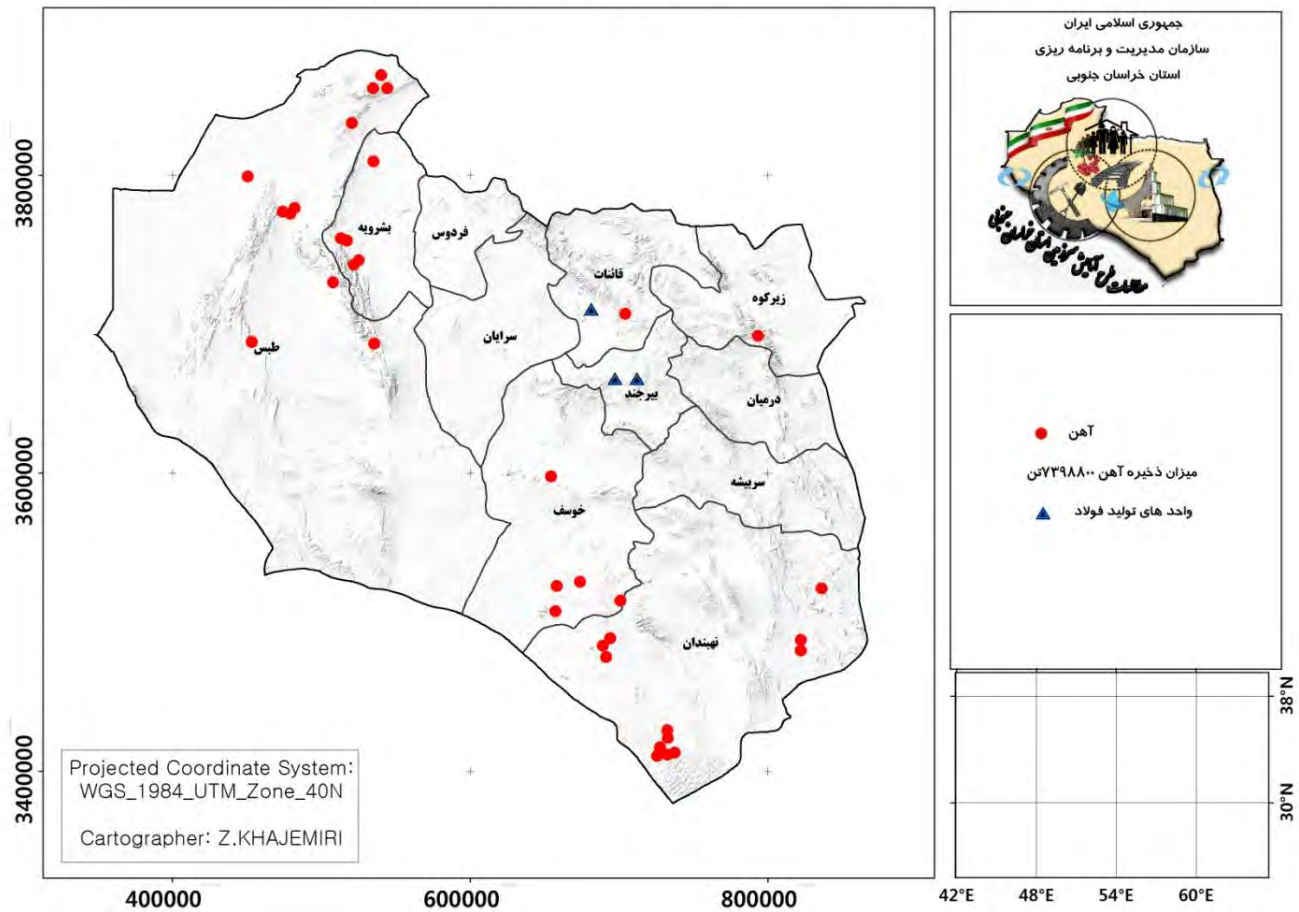
پراکندگی ذخایر بنتونیت در استان خراسان جنوبی



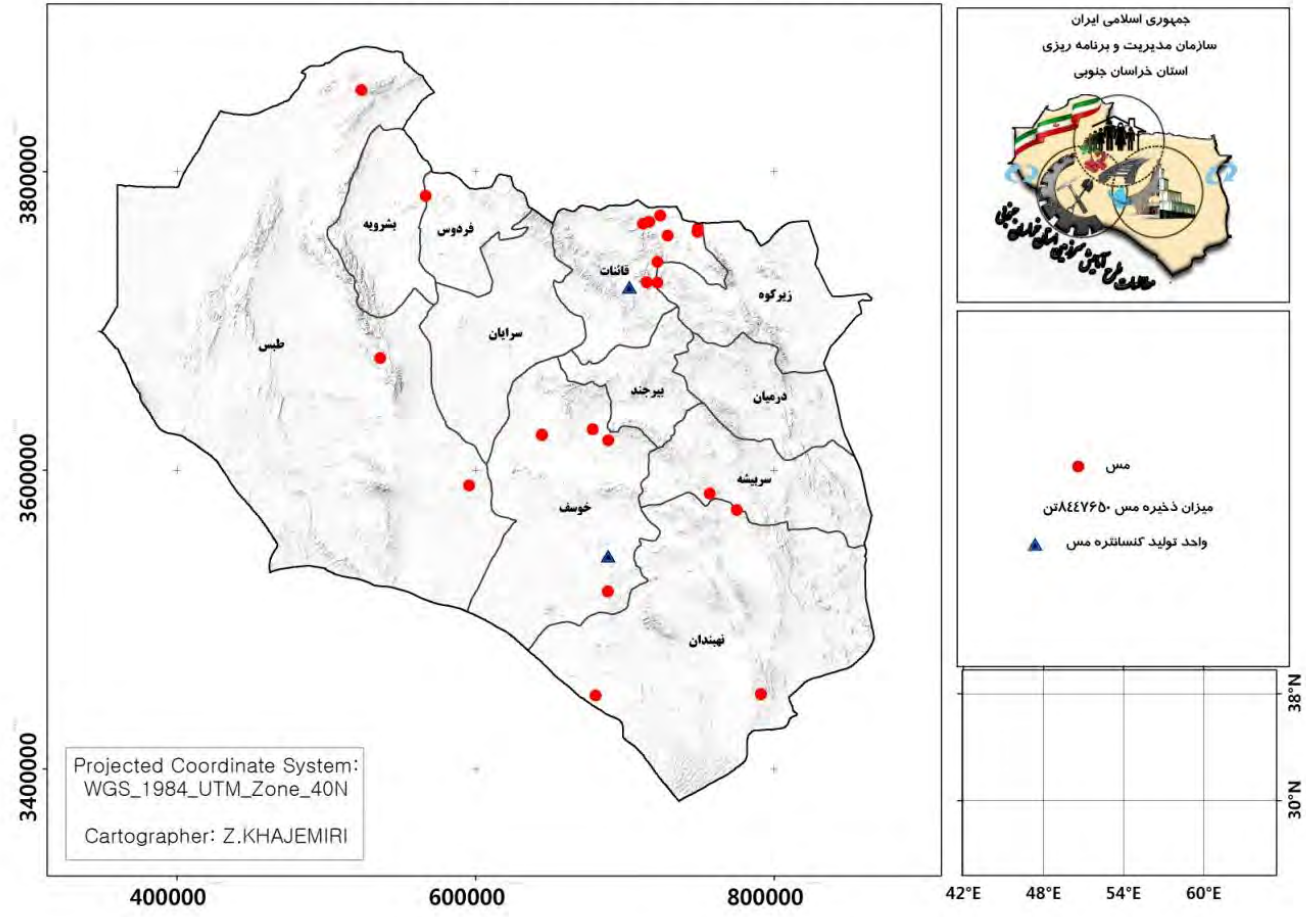
پراکندگی ذخایر منگنز در استان خراسان جنوبی



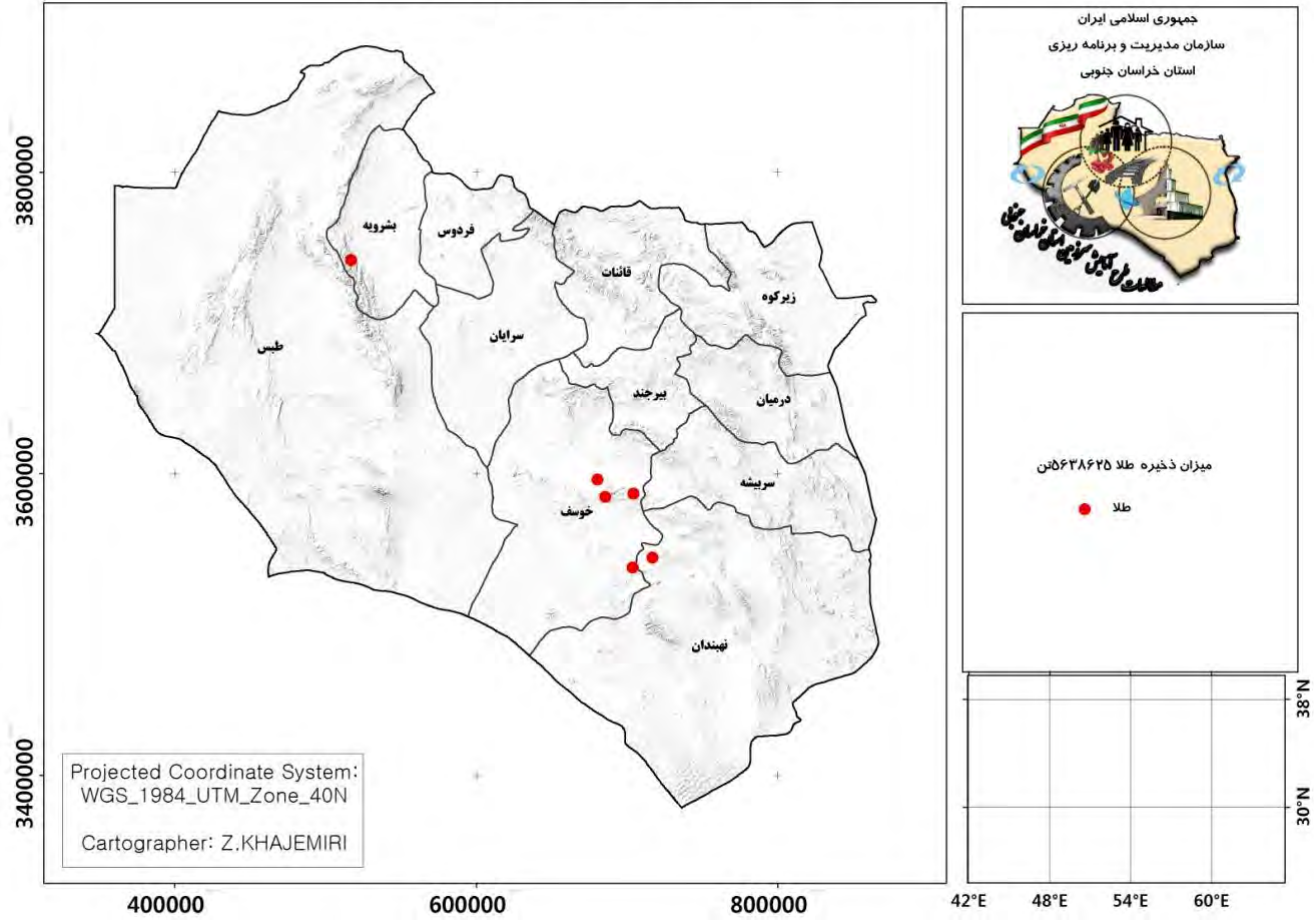
پراکندگی ذخایر آهن در استان خراسان جنوبی



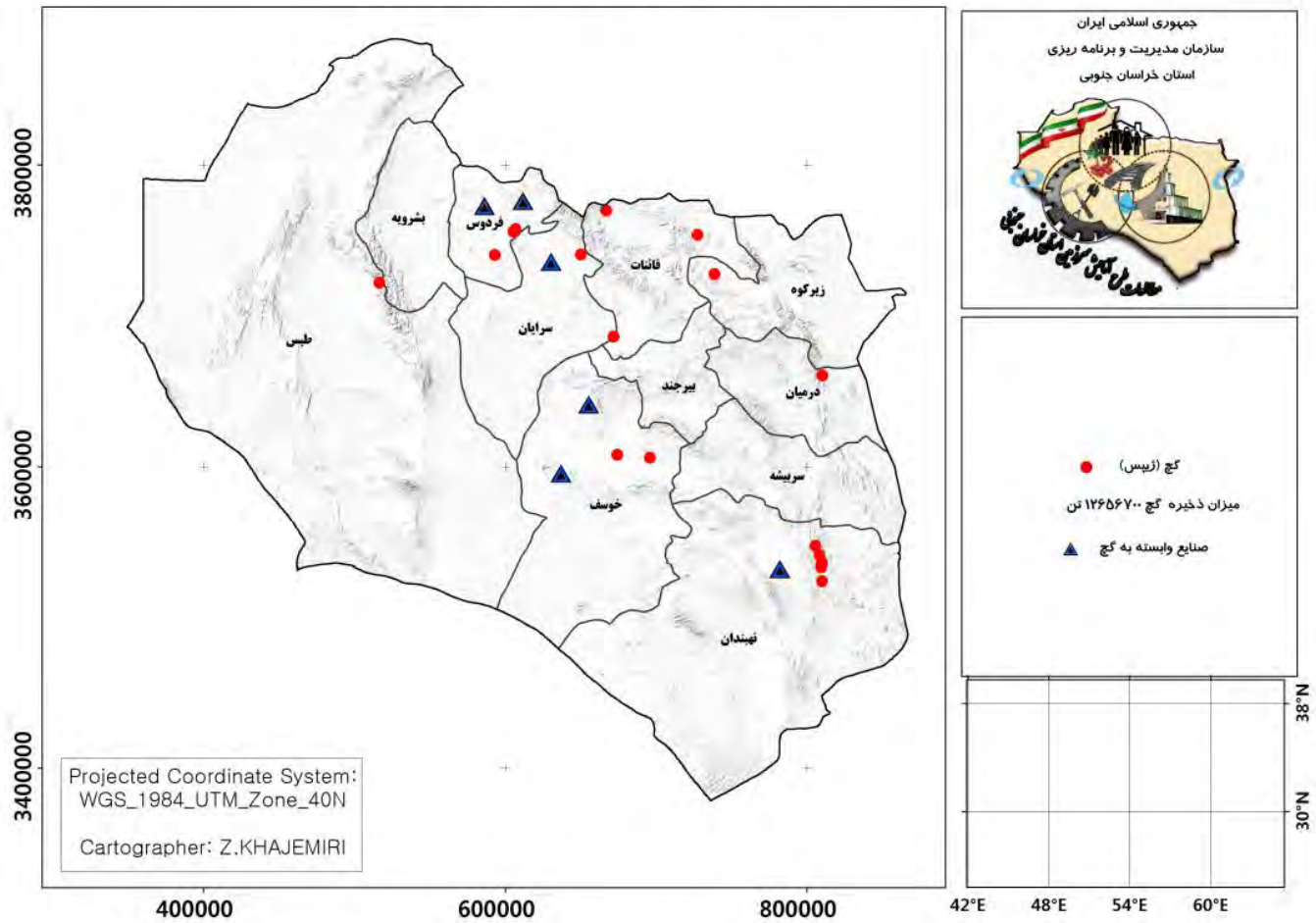
پراکندگی ذخایر مس در استان خراسان جنوبی



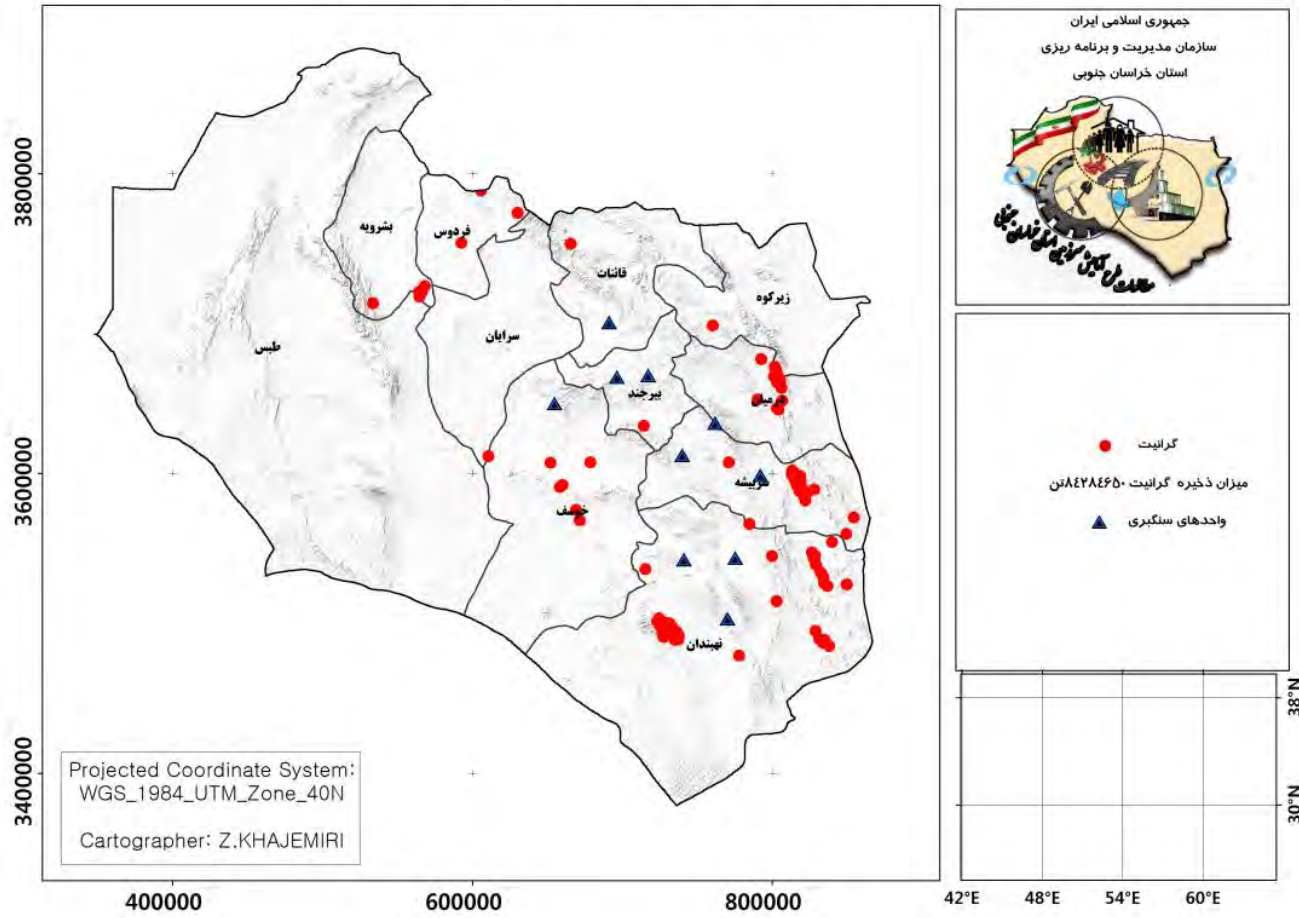
پراکندگی ذخایر طلا در استان خراسان جنوبی



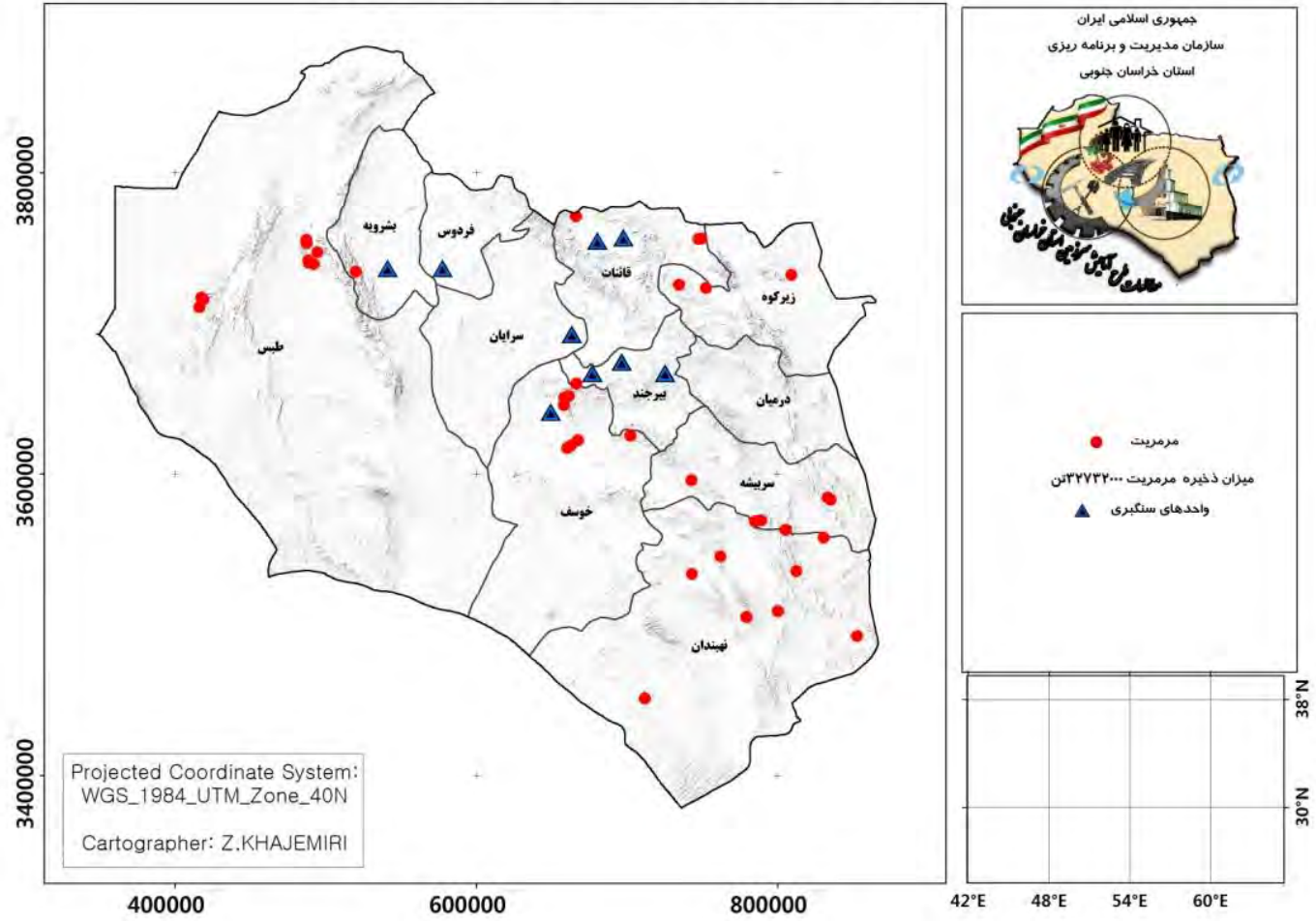
پراکندگی ذخایر گچ در استان خراسان جنوبی



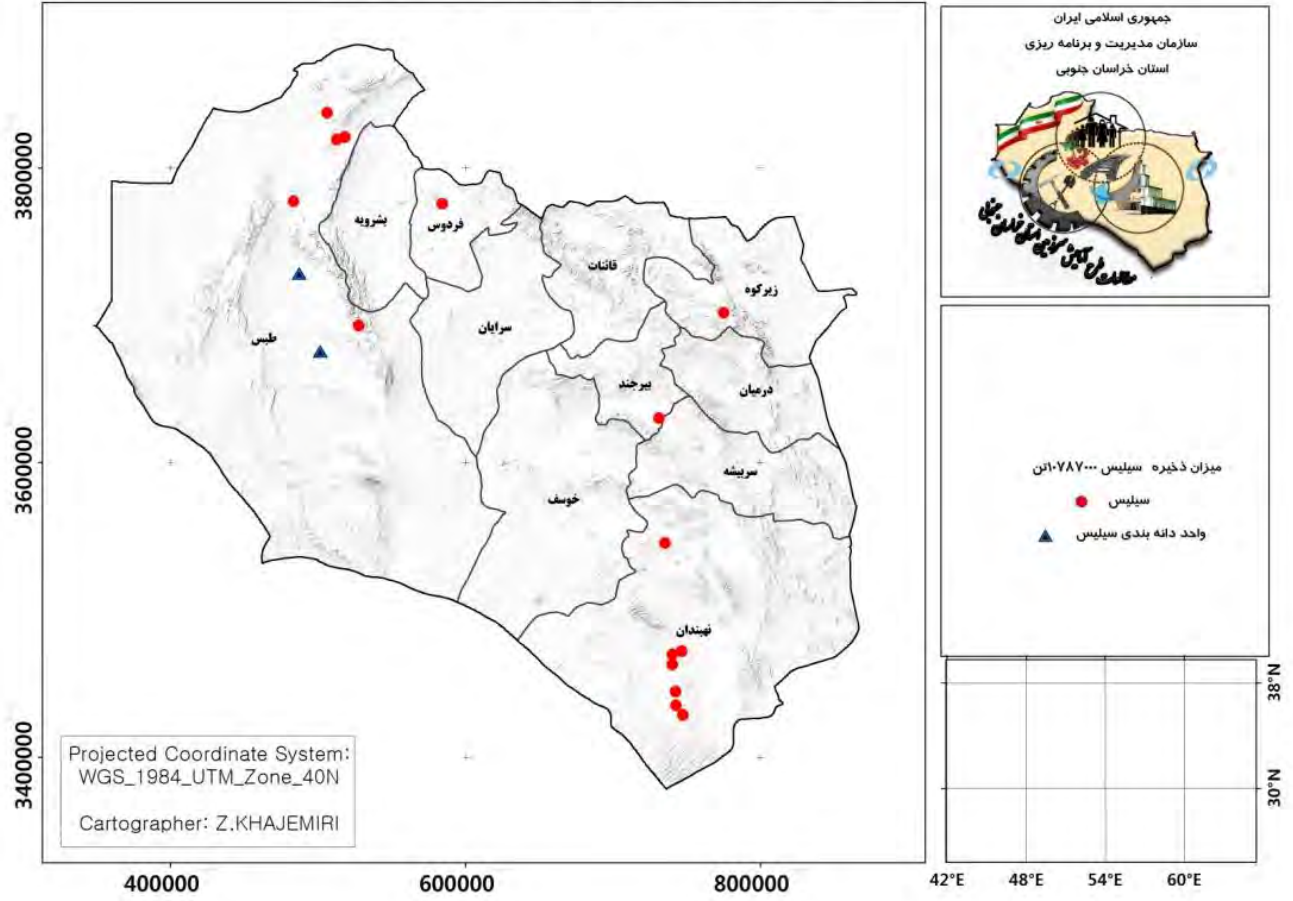
پراکندگی ذخایر گرانیت در استان خراسان جنوبی



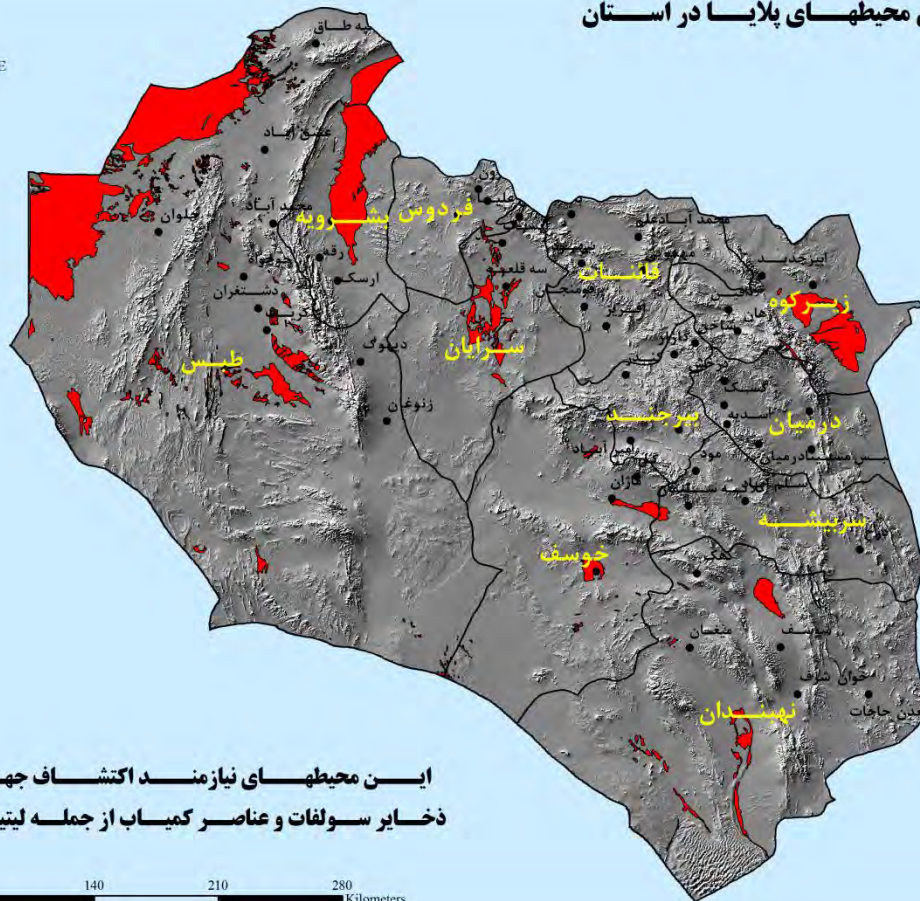
پراکندگی ذخایر مرمریت در استان خراسان جنوبی




پراکندگی ذخایر سیلیس در استان خراسان جنوبی



نقشه پراکندگی محیطهای پلایا در استان



این محیطهای نیازمند اکتشاف جهت شناسایی ذخایر سولفات و عناصر کمیاب از جمله لیتیوم می باشد

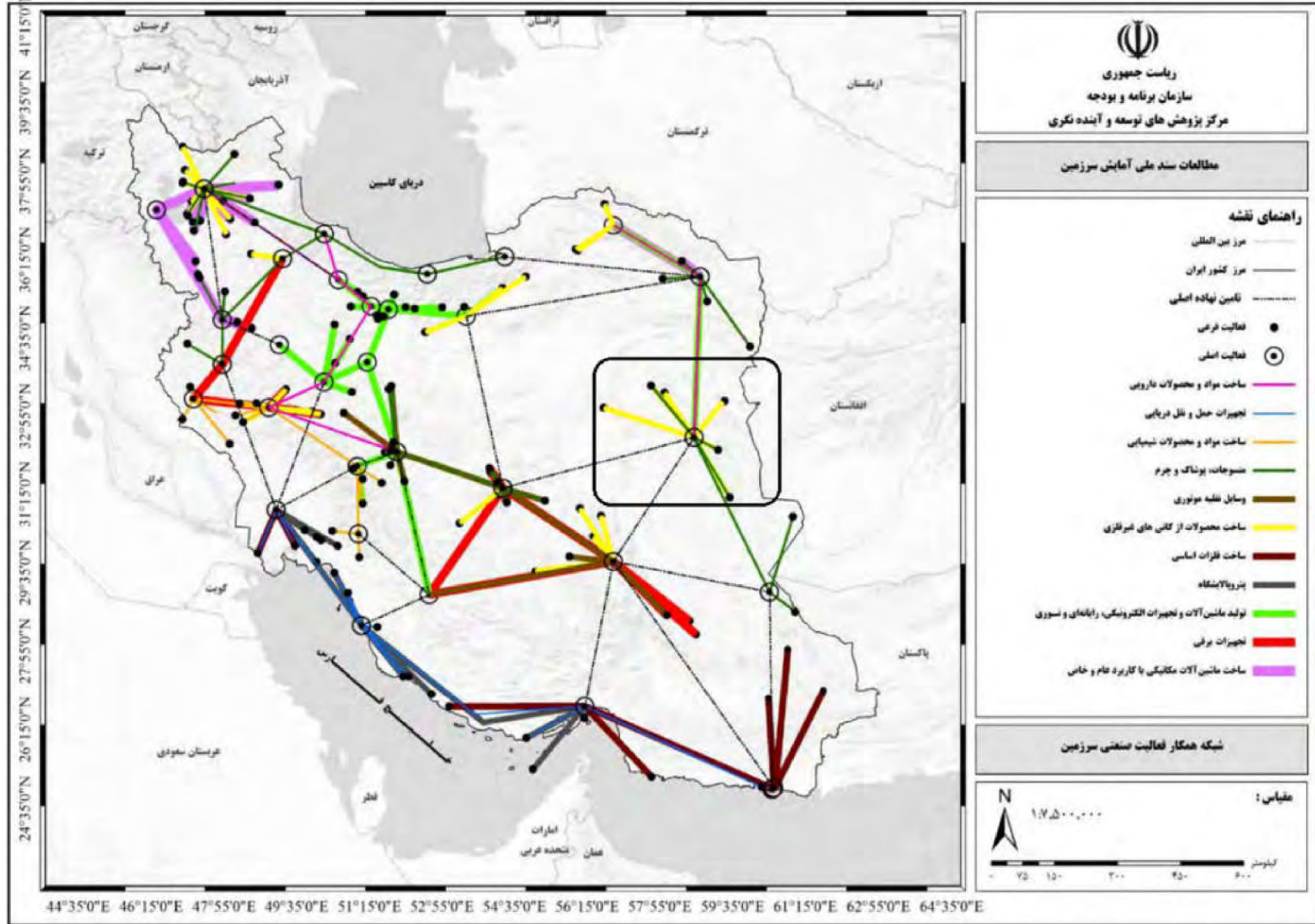


- تعداد ۵۳۱ واحد صنعتی فعال
- تعداد ۲۳ شهرک و ناحیه صنعتی در حال بهره برداری
- وجود برخی از صنایع مهم نظیر تایر، سیمان، نسوز، کاشی و سرامیک، کنسانتره ذغالسنگ و کک و قابلیت توسعه برخی از واحدهای فعال موجود و مزیت نسبی در تولید صنایع دستی خاص از قبیل فرش دستباف و گلیم و ...

تخصص استان در سند آمایش

- صنایع غذایی و آشامیدنی (فراورده های لبنی، تولید نشاسته و محصولات نشاسته ای، تولید فراورده های دامی، محصولات خبازی، فراوری و بسته بندی زرشک، عناب و زعفران، عرقیات، اسانس و عصاره گیاهی)
- توسعه فرش و صنایع دستی
- صنایع نساجی و پوشاک
- صنایع تولید، عمل آوری محصولات گوشت، حفاظت از گوشت و کشتارگاه انواع دام
- مجتمع ترمینال های ضبط پسته و صنایع تبدیلی و تکمیلی پسته و پنبه

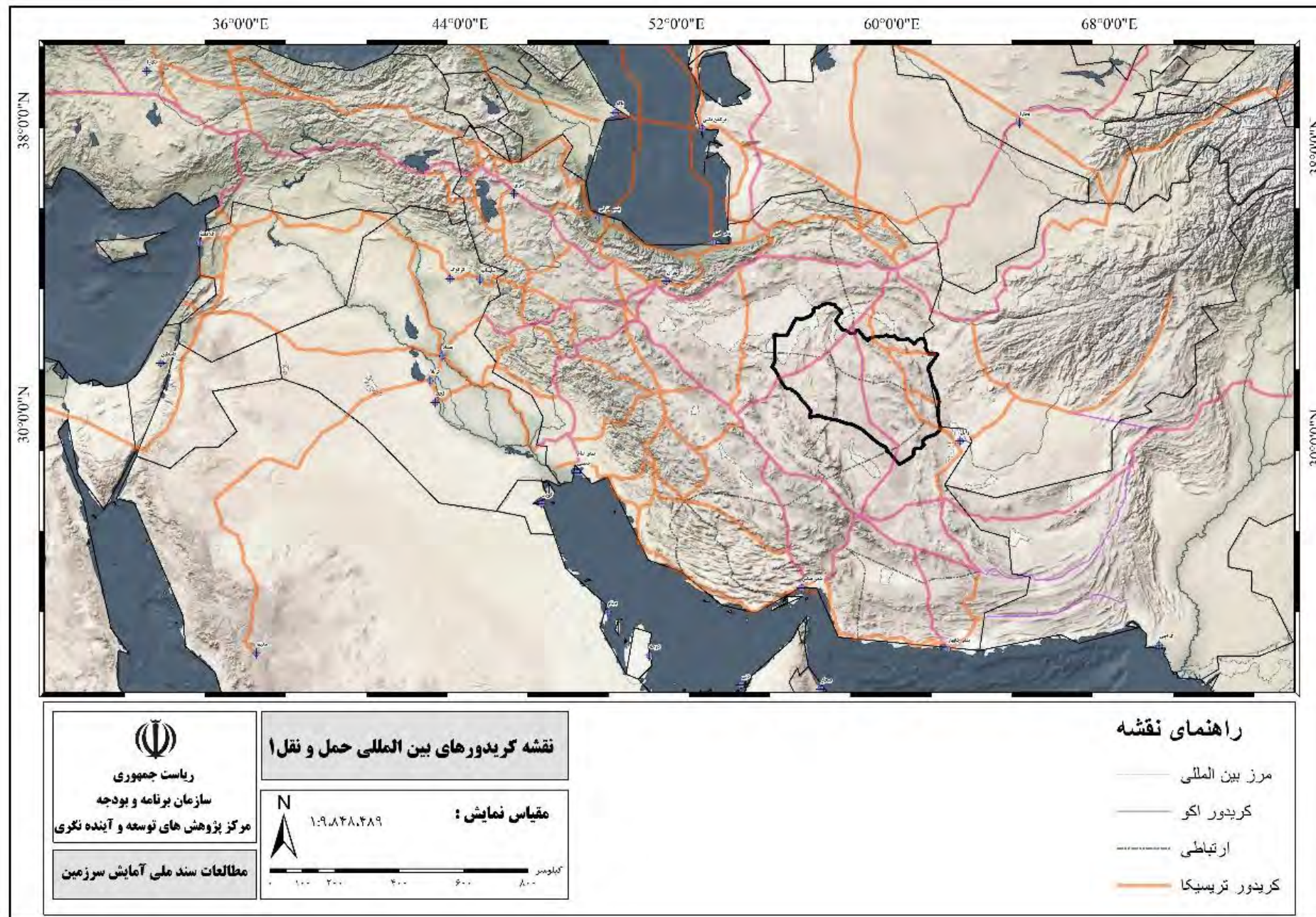
- صنایع فلزات اساسی (ساخت آهن و فولاد اساسی، ساخت فلزات اساسی قیمتی و فلزات غیر آهنی)
- صنایع فرآوری معدنی (کائولن، خاک صنعتی، بنتونیت، گرانیت، خاک نسوز، زغال سنگ، مس، کرومیت، فلورین، آهن، بوکسیت، گوهر سنگ، سنگ های ساختمانی و قیمتی)
- صنایع لاستیک و پلاستیک (لاستیک رویی و تویی، روکش مجدد و بازسازی لاستیک) در شهرستان بیرجند.



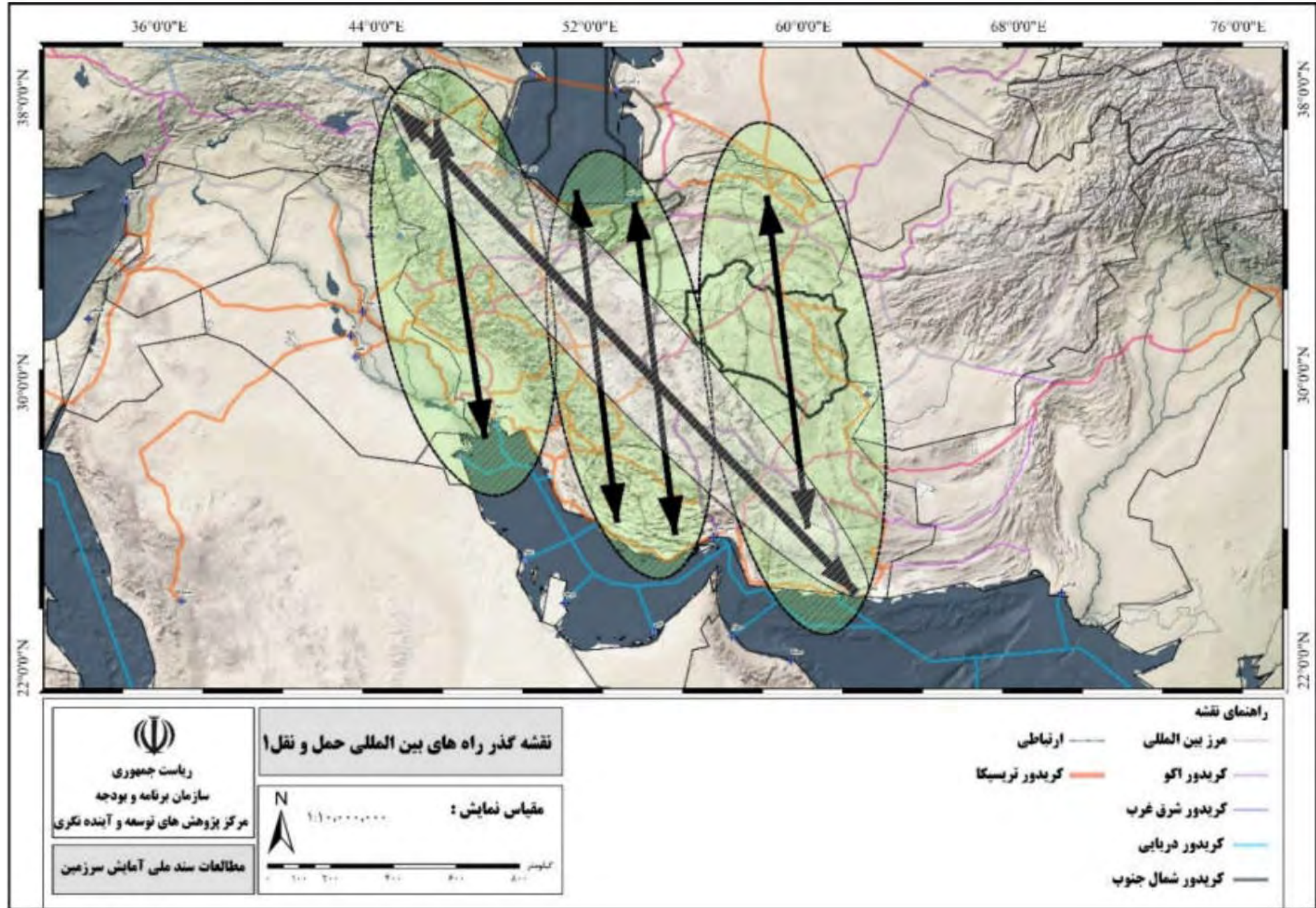
نقشه ۹- شبکه همکار فعالیت های صنعتی در پهنه سرزمین

مرز، تجارت و امور بین الملل

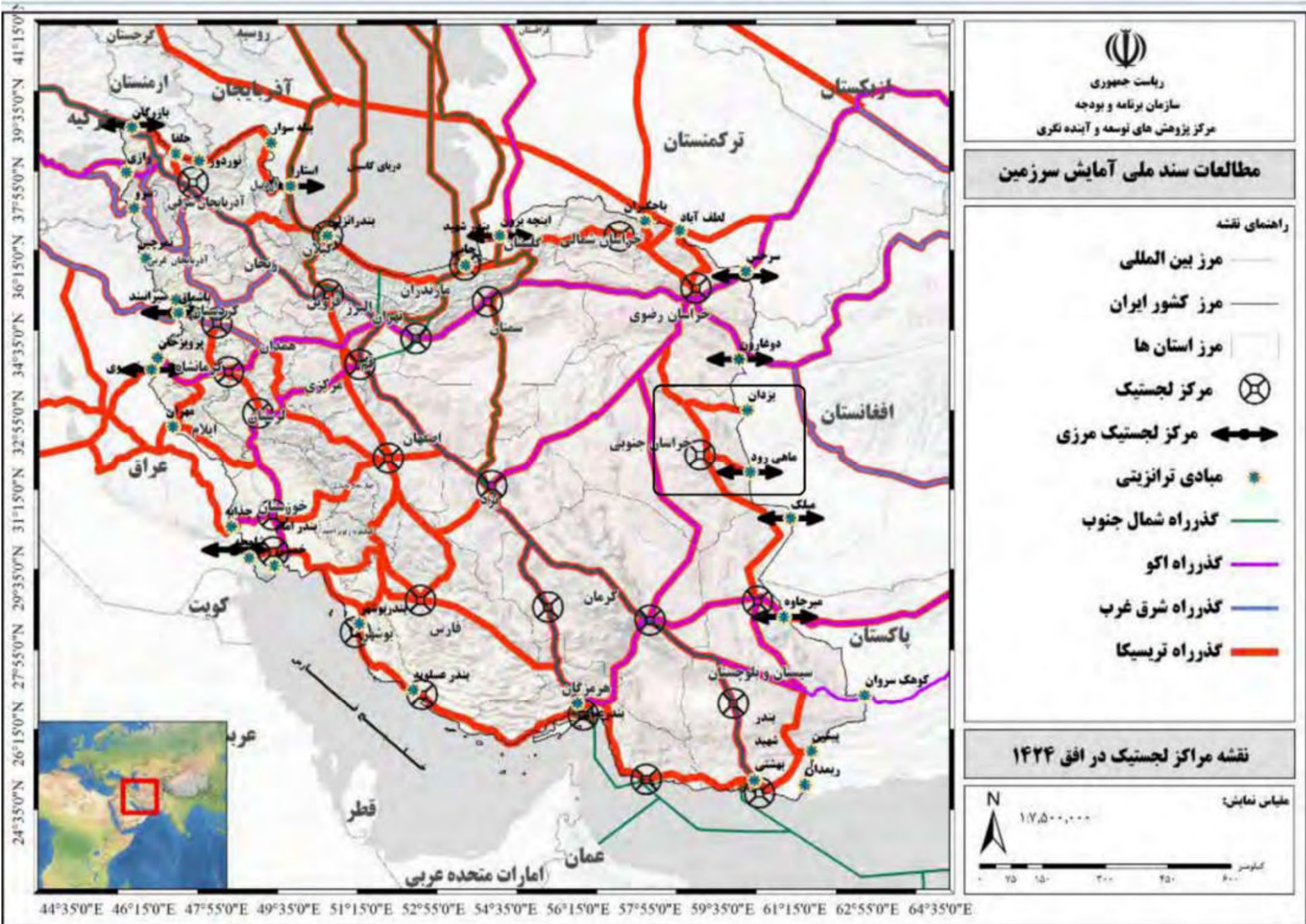
- ۳۳۱ کیلومتر مرز مشترک با کشور افغانستان
- همکاری در ایفای نقش مفصلی کشور در شبکه گذرراه های ترانزیتی منطقه ای و بین المللی در:
 - گذرراه حمل و نقل زمینی (جنوب شرق - غرب) در پهنه شرقی کشور
 - گذرراه حمل و نقل زمینی (جنوب شرق - شمال شرق و شمال)
 - گذرراه حمل و نقل زمینی (شرق - غرب، شمال و شمال غرب)
- وجود ۴ بازارچه مرزی مشترک در استان
- وجود گمرک رسمی در ماهیرود
- ایجاد منطقه ویژه اقتصادی در بیرجند



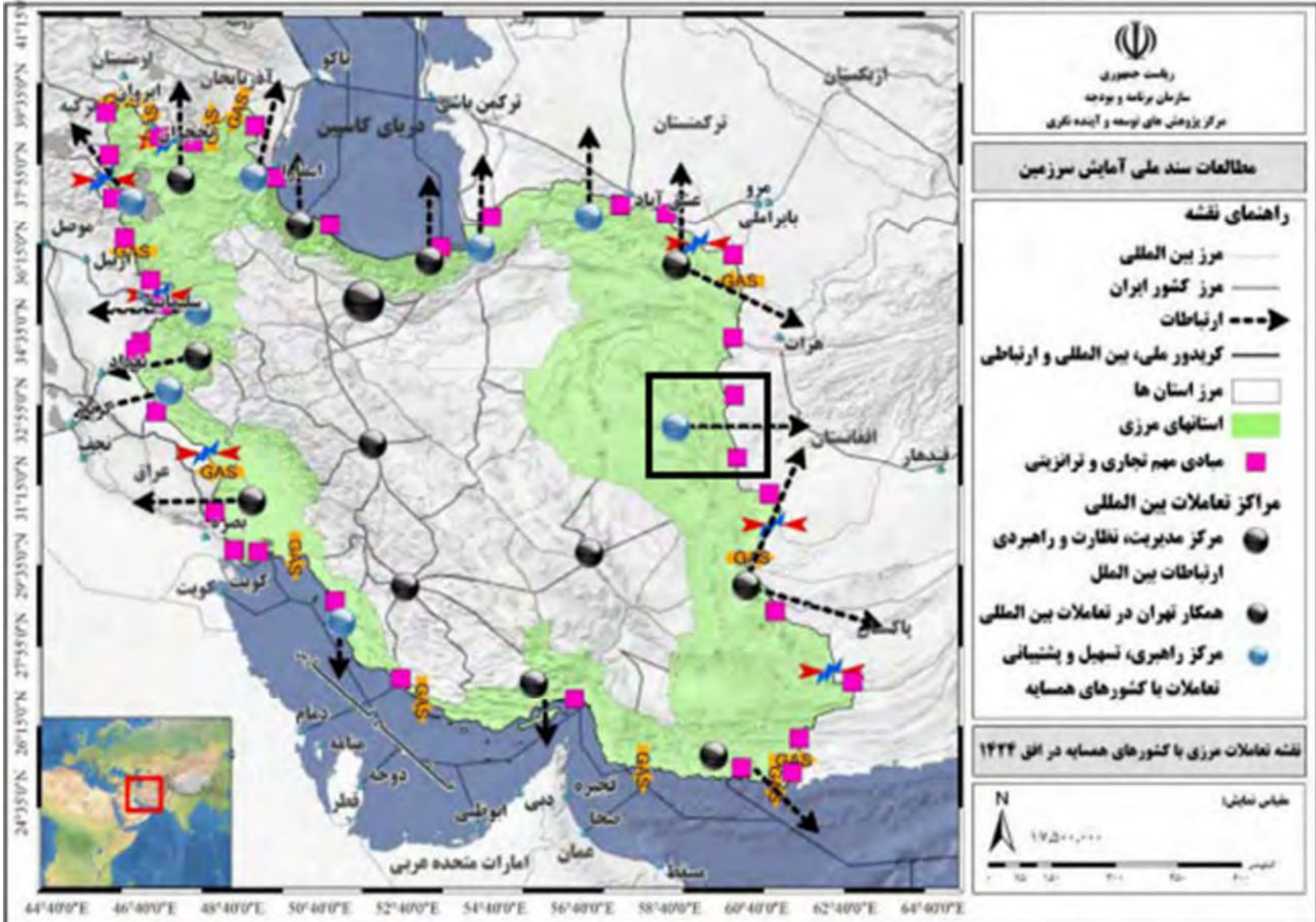
نقشه ۲- موقعیت خراسان جنوبی در مسیر گذرراه های بین المللی حمل و نقل



نقشه ۲-۲- موقعیت خراسان جنوبی در مسیر گذر راه بین المللی آکو



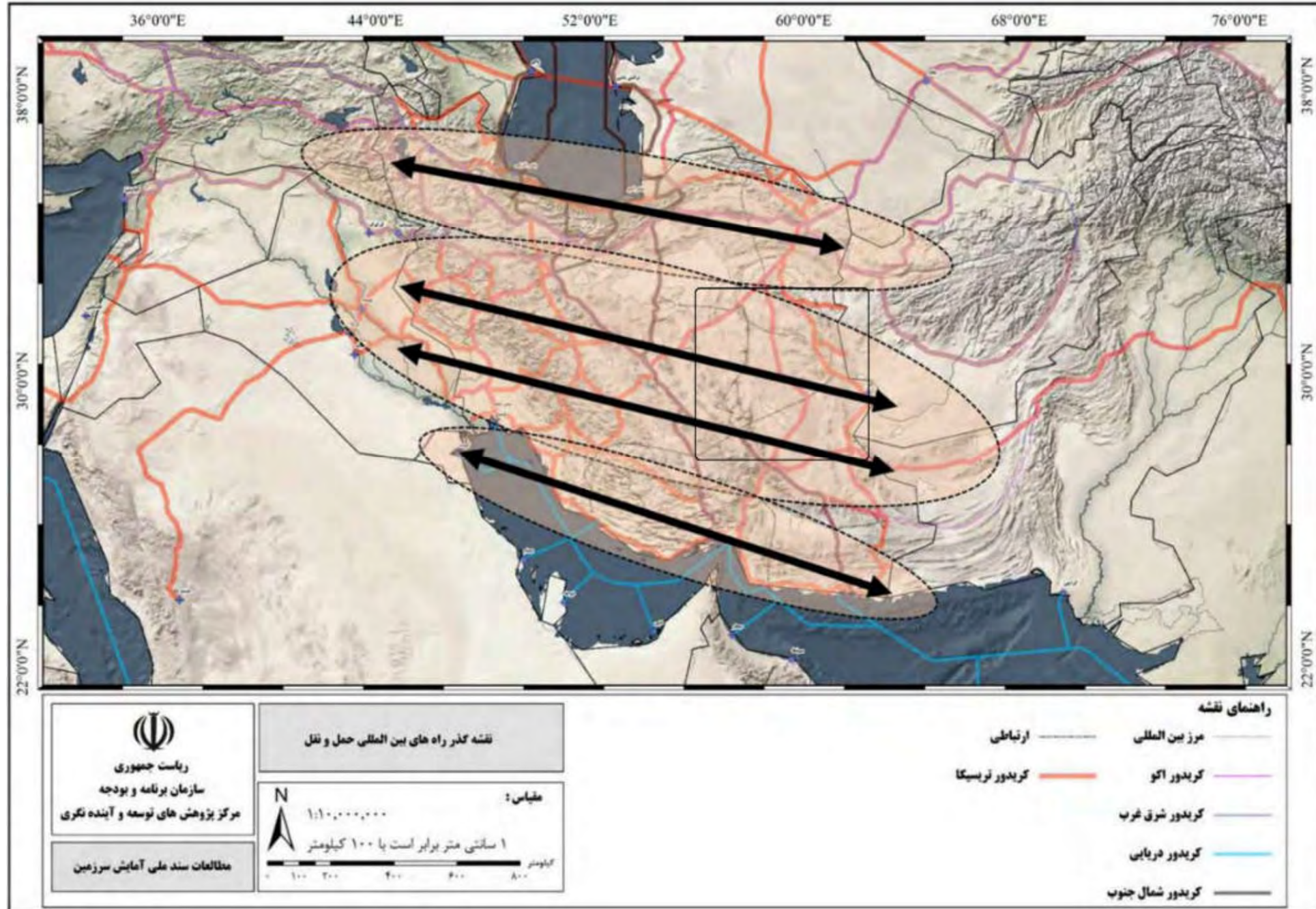
نقشه ۶- مراکز لجستیک اولویت دار در پهنه های مختلف سرزمین



نقشه ۱ - تعاملات مرزی ایران با کشورهای همسایه در افق ۱۴



نقشه ۲-۱- موقعیت خراسان جنوبی در مسیر گذرراه بین المللی ترپسیکا



نقشه ۳- گذرراه های ملی منطبق بر گذرراه های ترانزیتی منطقه ای و بین المللی شمالی- جنوبی و شرقی - غربی

تخصص استان در سند آمایش

- همکاری در ایفای نقش مفصلی کشور در شبکه گذرراه های ترانزیتی منطقه ای و بین المللی در گذرراه حمل و نقل زمینی (جنوب شرق - غرب) در پهنه شرقی کشور
- یکی از مراکز راهبری، تسهیل و پشتیبانی تعاملات با کشورهای همسایه و حوزه نفوذ ژئوپلتیک با تأکید بر مدیریت یکپارچه مبادی مرزی؛ تعامل با کشورهای آسیای میانه و افغانستان

- پایگاه صادرات مجدد و مشوق صادراتی به کشورهای حوزه اوراسیا در مرکز ثقل بیرجند، فردوس، طبس و قائن.
- ارائه خدمات خصوصی مالی - تجاری و بازاریابی با مقیاس ملی و بین المللی و خدمات بازرگانی تخصصی
- ارائه خدمات لجستیک و انبارداری
- خدمات تخصصی حمل و نقل و تقویت نهادهای حرفه ای فعال در زمینه ترانزیت کالا و خدمات پشتیبان حمل و نقل

تخصص استان در سند آمایش

توسعه زیرساخت‌ها و توانمندی‌های ارائه خدمات علمی، آموزشی و درمانی به شهروندان کشورهای همسایه
در شهرمنطقه‌های استان‌های مرزی

صدور خدمات فنی-مهندسی به کشورهای جهان با تأکید بر مشارکت بخش خصوصی

تحول در کارکرد مناطق آزاد و ویژه اقتصادی کشور به قطب پردازش صادرات و جذب سرمایه، علم و فناوری و نقش‌آفرینی در اقتصاد ملی، منطقه‌ای و بین‌المللی

گردشگری

- ✓ کویرلوت
- ✓ وجود بیش از ۳۵۰۰ محوطه و اثر تاریخی شناسایی شده در استان،
- ✓ ۴ اثر ثبت شده جهانی و ۹۱۲ اثر ثبت شده در فهرست آثار ملی کشور
- ✓ وجود ۱۲ روستای هدف گردشگری، ۱۰ منطقه نمونه گردشگری، ۲ مجتمع آب درمانی
- ✓ وجود ۱۳ موزه فعال
- ✓ ۸۰ رشته صنایع دستی

تخصص استان در سند آمایش

- ✓ توسعه گردشگری کویری با تأکید بر نجوم، مسابقات رالی و ورزش های بومی و محلی
- ✓ گردشگری روستایی و عشایری
- ✓ گردشگری طبیعی و ژئوتوریسم



قلعه بیرجند



مدرسه شوکتیه



کویر سه قلعه



امامزاده



باغ گلشن طبس



چشمه مرتضی علی



آسیادهای زهبندان



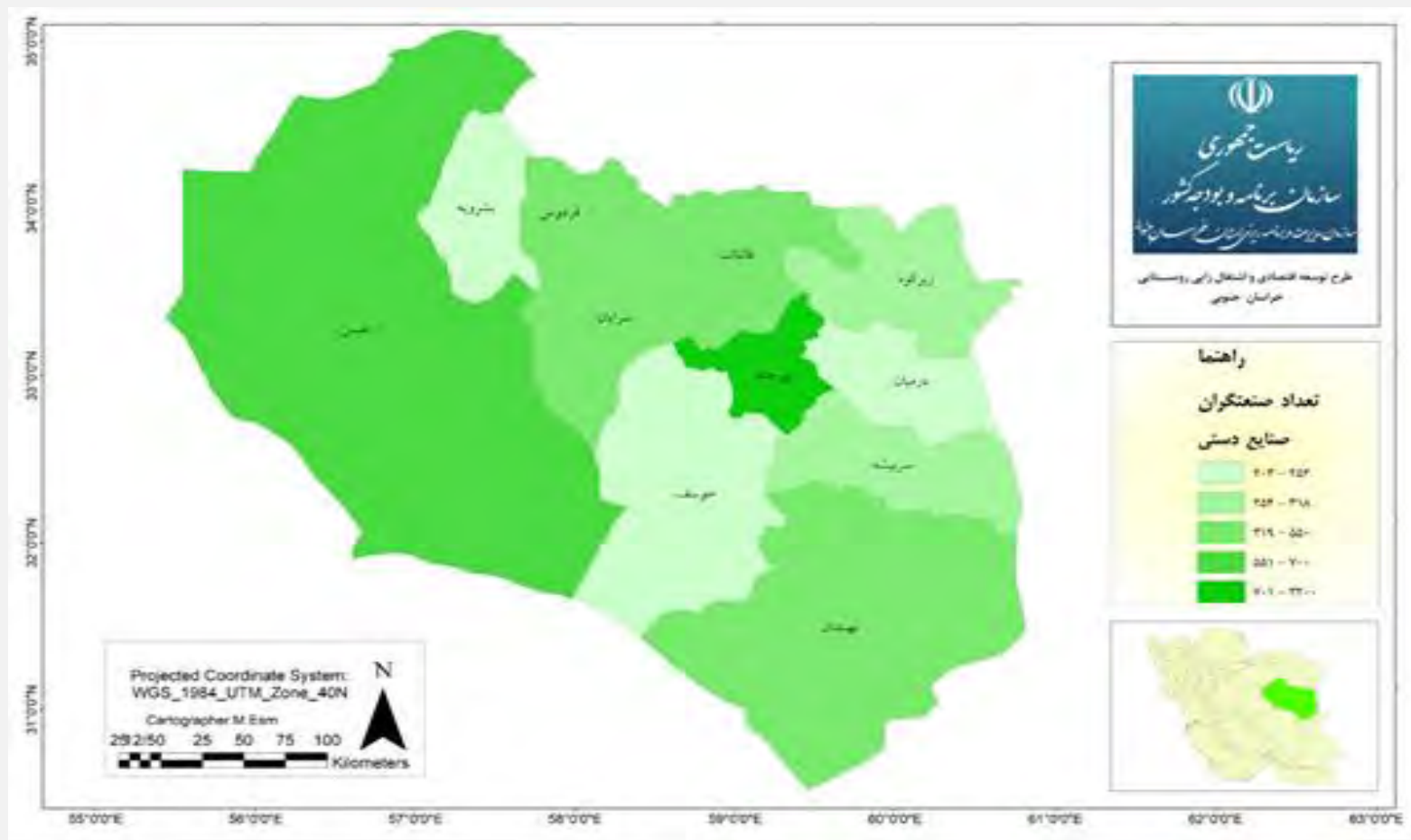
باغ و امارت اکبریه

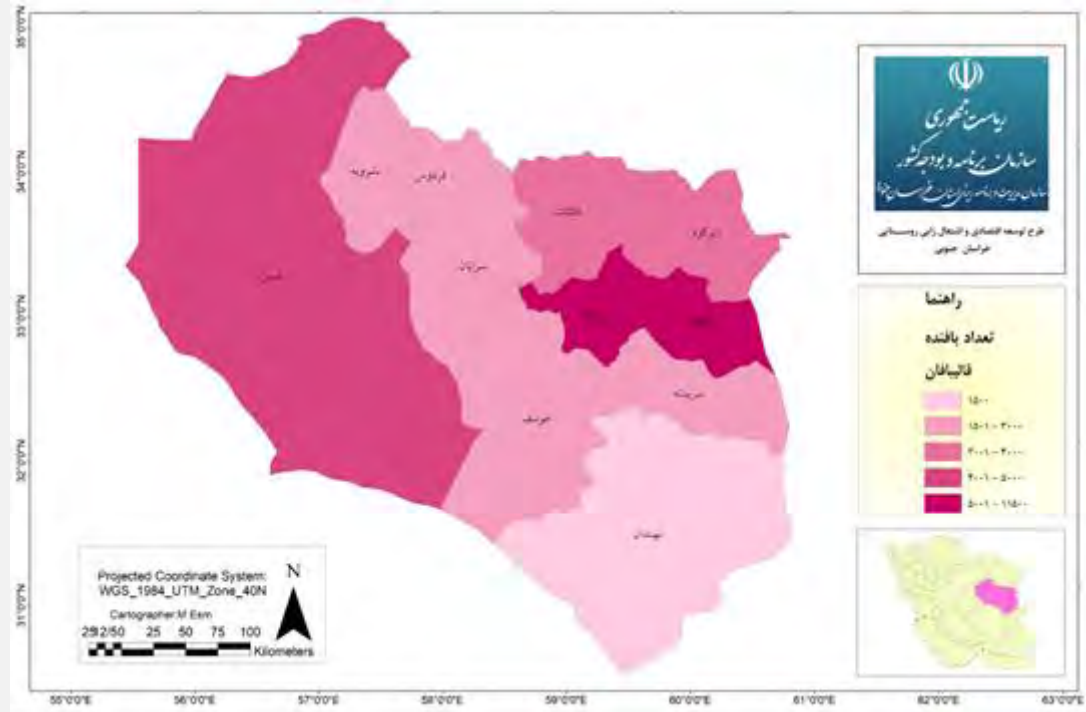


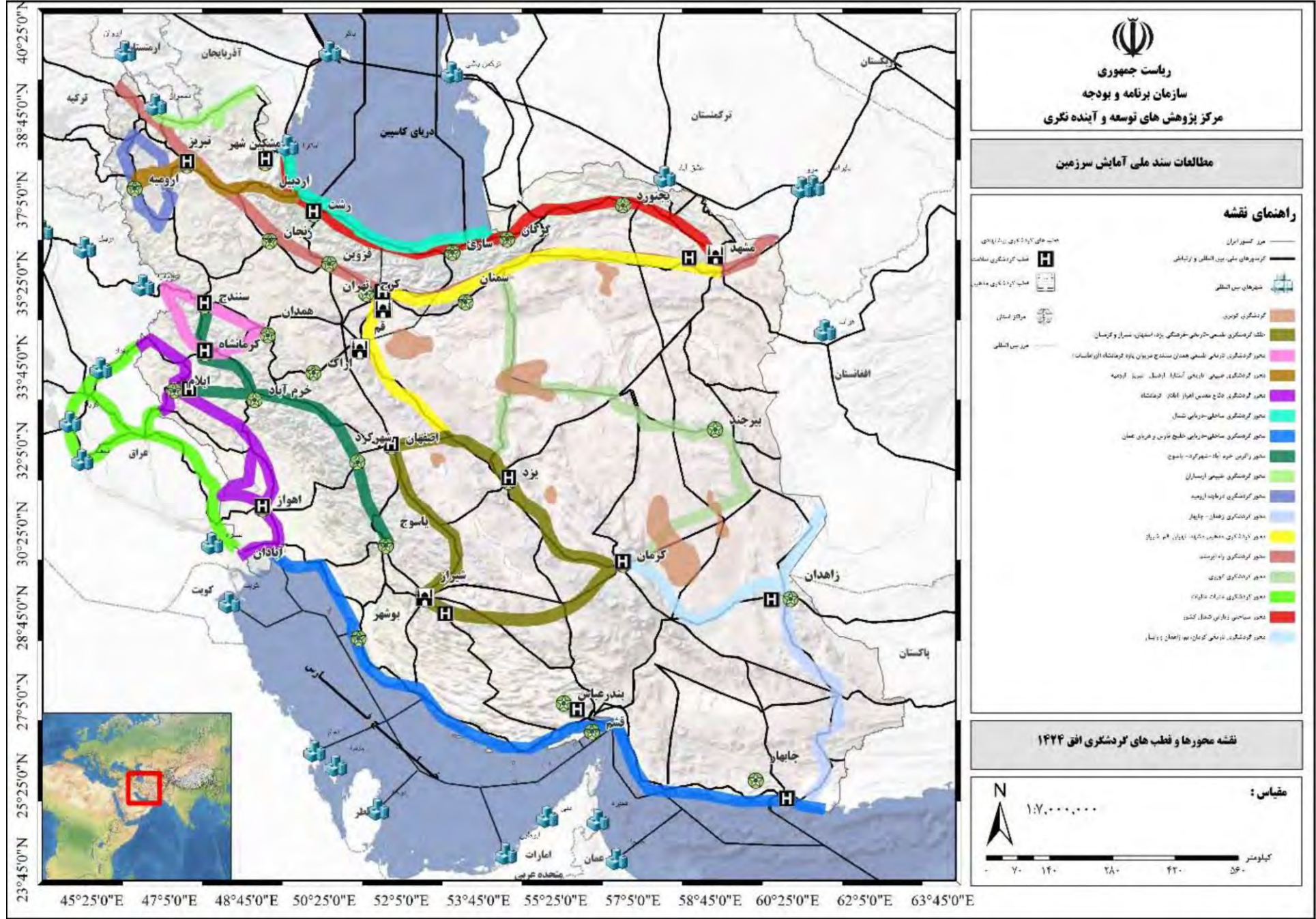
بند دره



تالاب کجی نمکزار







نقشه ۱۳ - محورها، قطب ها و پهنه های گردشگری

کشاورزی

سطح کشت گلخانه ای ۷۹ هکتار و میزان تولید محصولات گلخانه ای ۱۳.۹۶۵ تن
میزان تولید گوشت قرمز ۱۵۹۵۰ تن و میزان تولید گوشت مرغ نیز ۵۶۹۸۶ تن
میزان تولید تخم مرغ ۲۶۸۹۱ تن
سطح کشت محصولات زراعی ۸۳۹۶۹ هکتار، محصولات زراعی تولیدی نیز ۶۶۰۲۵۱ تن
میزان تولیدات محصولات باغی و گلخانه ای ۱۵۶۶۶۸ تن

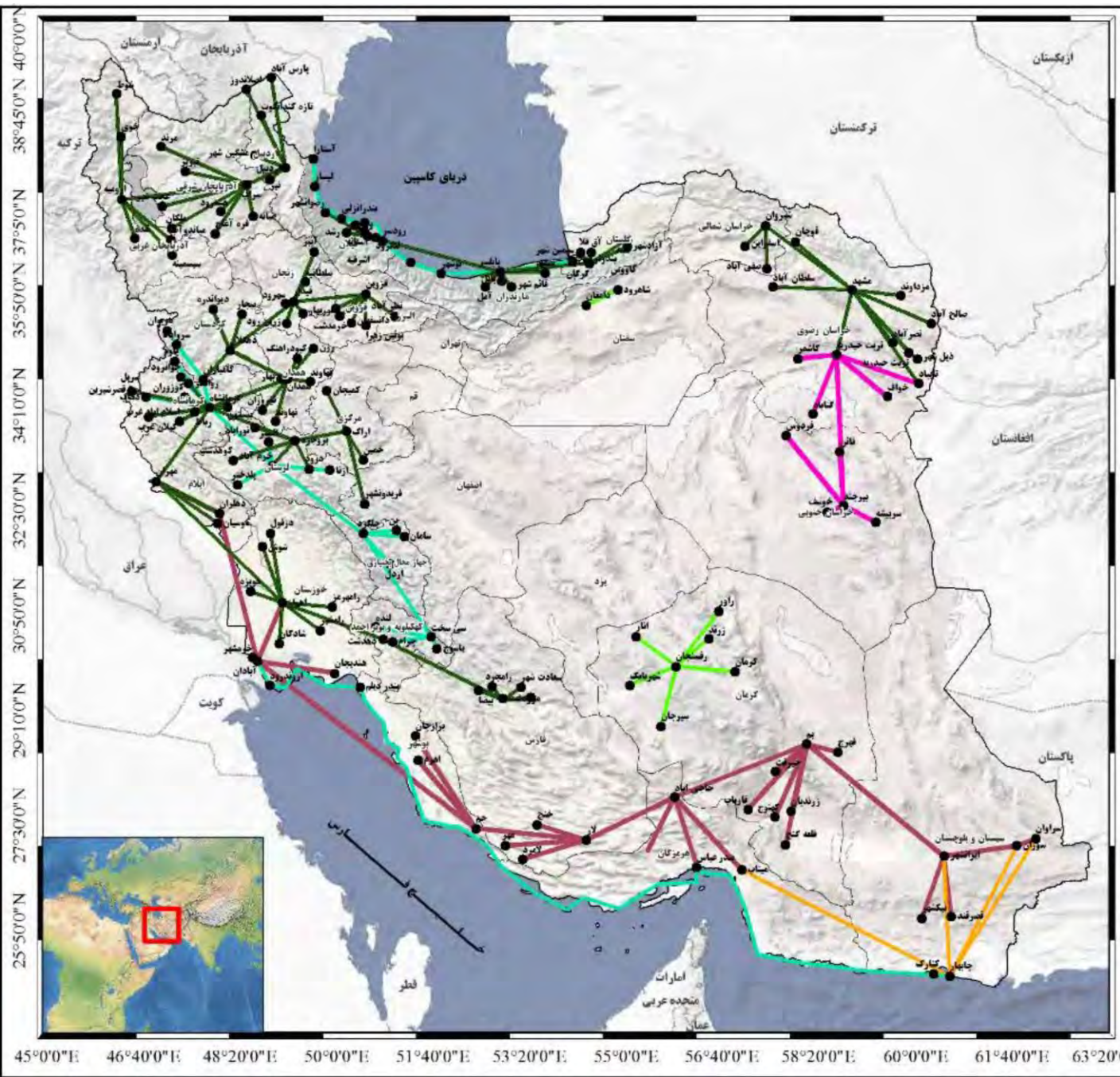
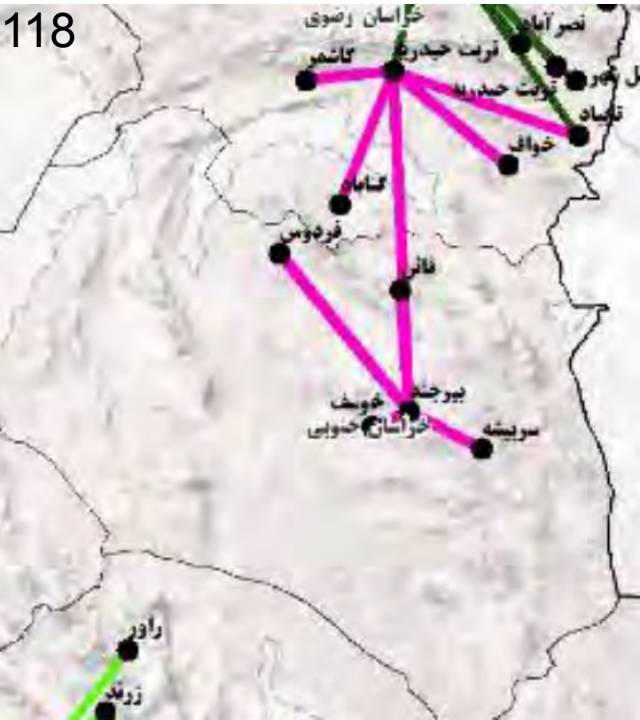
رتبه اول تولید زرشک
رتبه اول تولید عناب
رتبه دوم تولید زعفران

تخصص استان در سند آمایش

تجاری سازی و برندسازی محصولات کشاورزی ویژه (صادراتی و ارزش افزوده بالا) با تأکید بر تولید زعفران، زرشک و عناب

تولدی (انار) در فردوس و سرایان، (خرما و زیتون) در شهرستانهای طبس و نهبندان؛ (انگور، انجیر و سنجد) در شهرستان خوسف؛ (گل محمدی) در شهرستانهای قائنات، درمیان، خوسف و سریشه؛ (پسته) در شهرستانهای فردوس، سرایان، بشرویه، خوسف، قائنات و نهبندان، (ارزن و گاورس) بشرویه، خوسف، طبس، سریشه، قائنات؛ (کنجد) در شهرستان های بشرویه، سرایان، خوسف، قائنات و طبس؛ (تولید سبزیجات) در شهرستان طبس؛ (خاکشیر) در بشرویه، سرایان، فردوس،

ساماندهی و توسعه زنجیره ارزش و تأمین محصولات دام و طیور: ایجاد و توسعه زنجیره ارزش شتر در مناطق کویری با اولویت استان های اصفهان، سمنان، سیستان و بلوچستان، خراسان جنوبی و اردبیل





ریاست جمهوری
سازمان برنامه و بودجه
مرکز پژوهش های توسعه و آینده نگری

مطالعات سند ملی آمایش سرزمین

راهنامه‌ی نقشه

- سوز بین المللی
- سوز کشور ایران
- سوز استان ها
- مراکز کشوری
- فرید
- مطرح
- ذرات
- مروندی گرمسیری
- بست
- مختصات فرسنگ

نقشه شبکه همکار فعالیت کشاورزی در سرزمین

مقیاس: 1:6,500,000

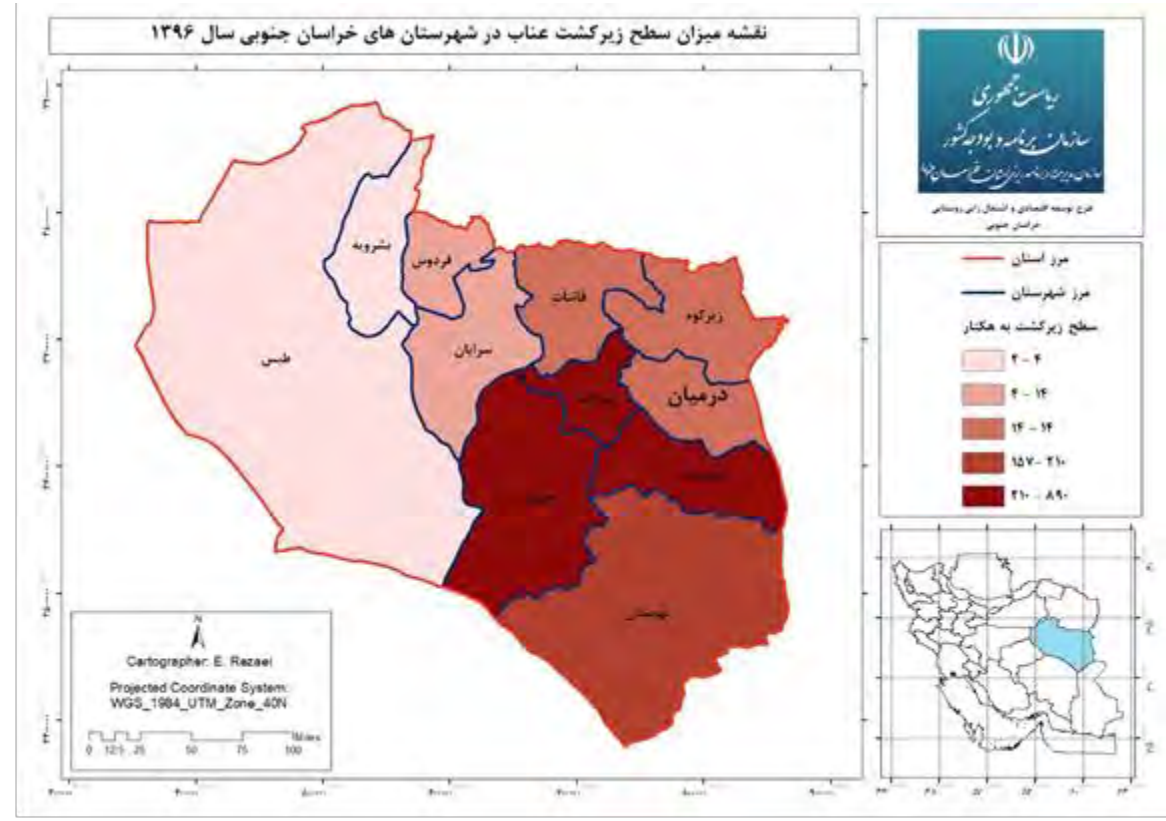
کیلومتر

0 65 130 240 390 520

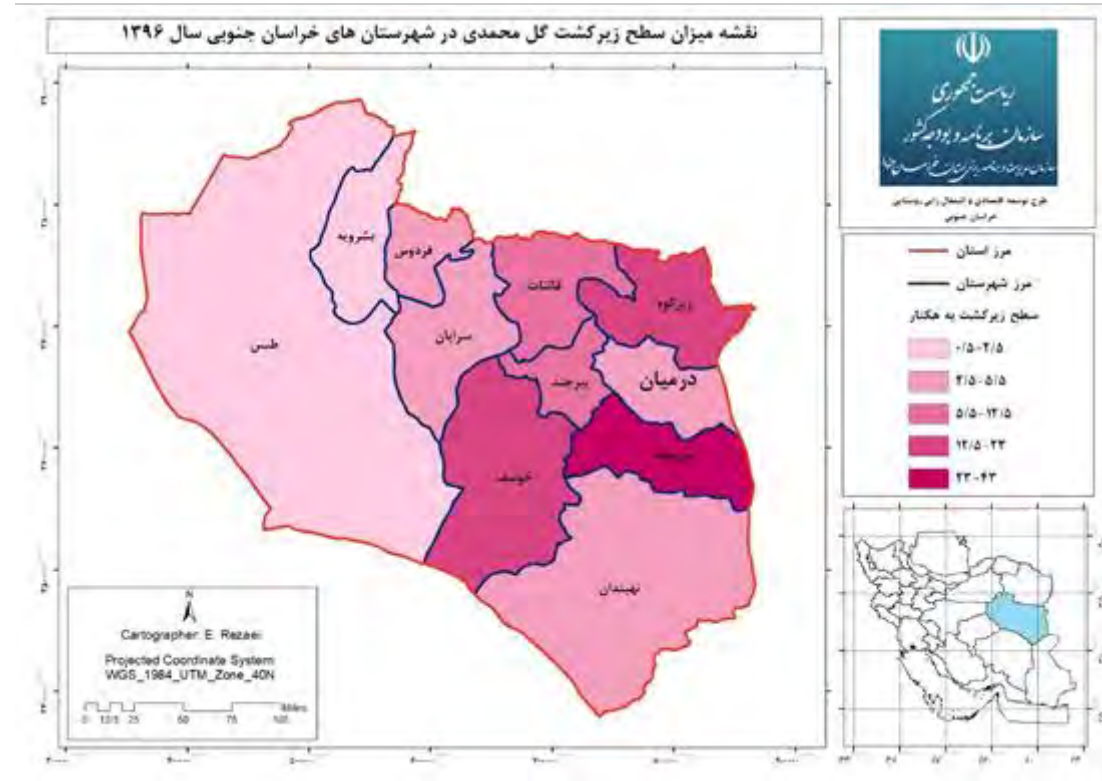
نقشه ۱۱ - شبکه همکار فعالیت کشاورزی در سطح سرزمین



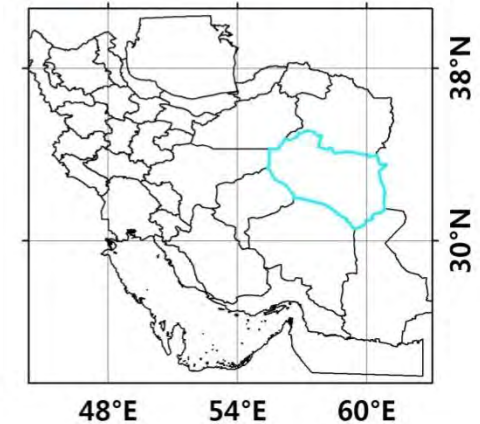

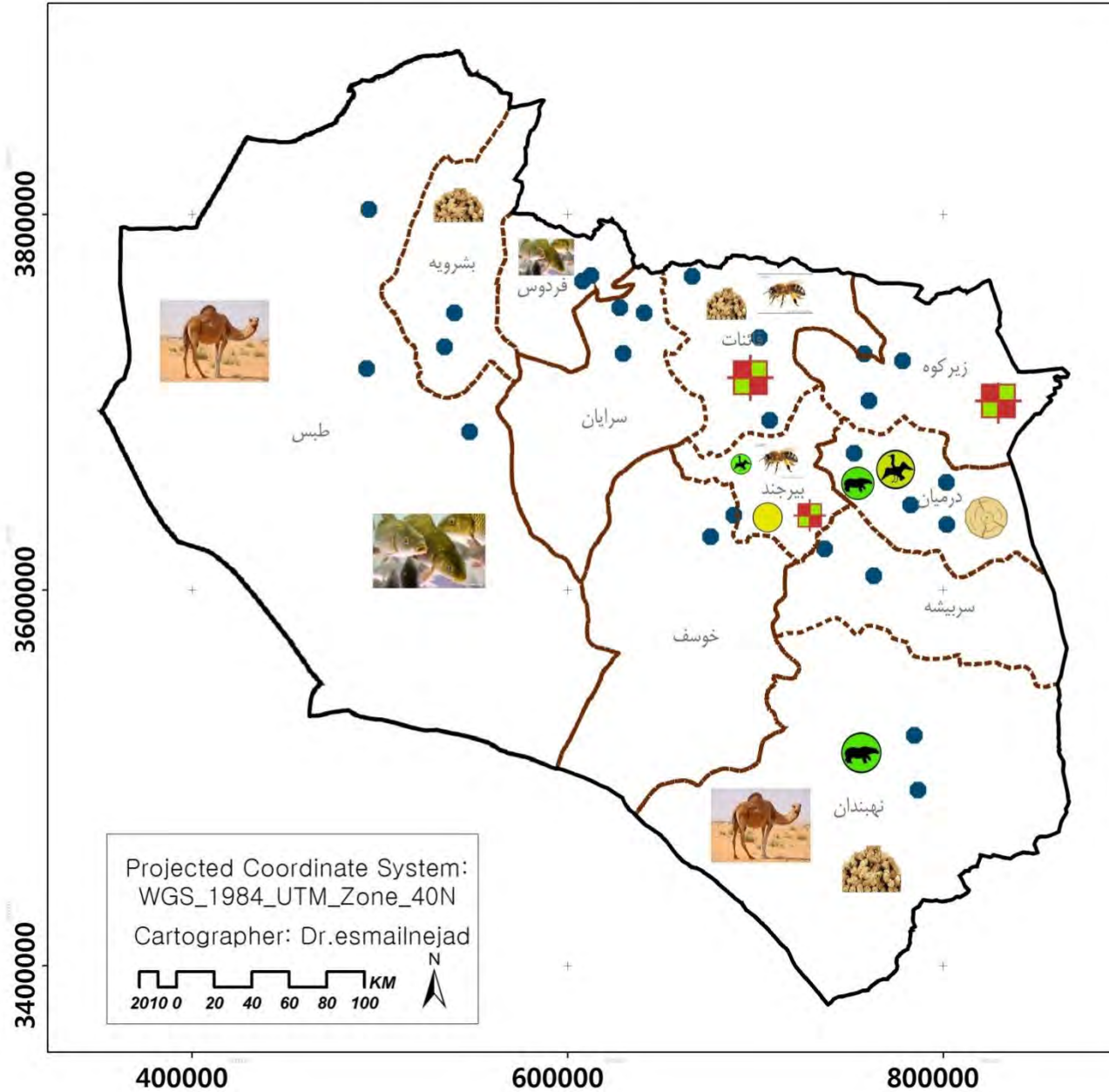




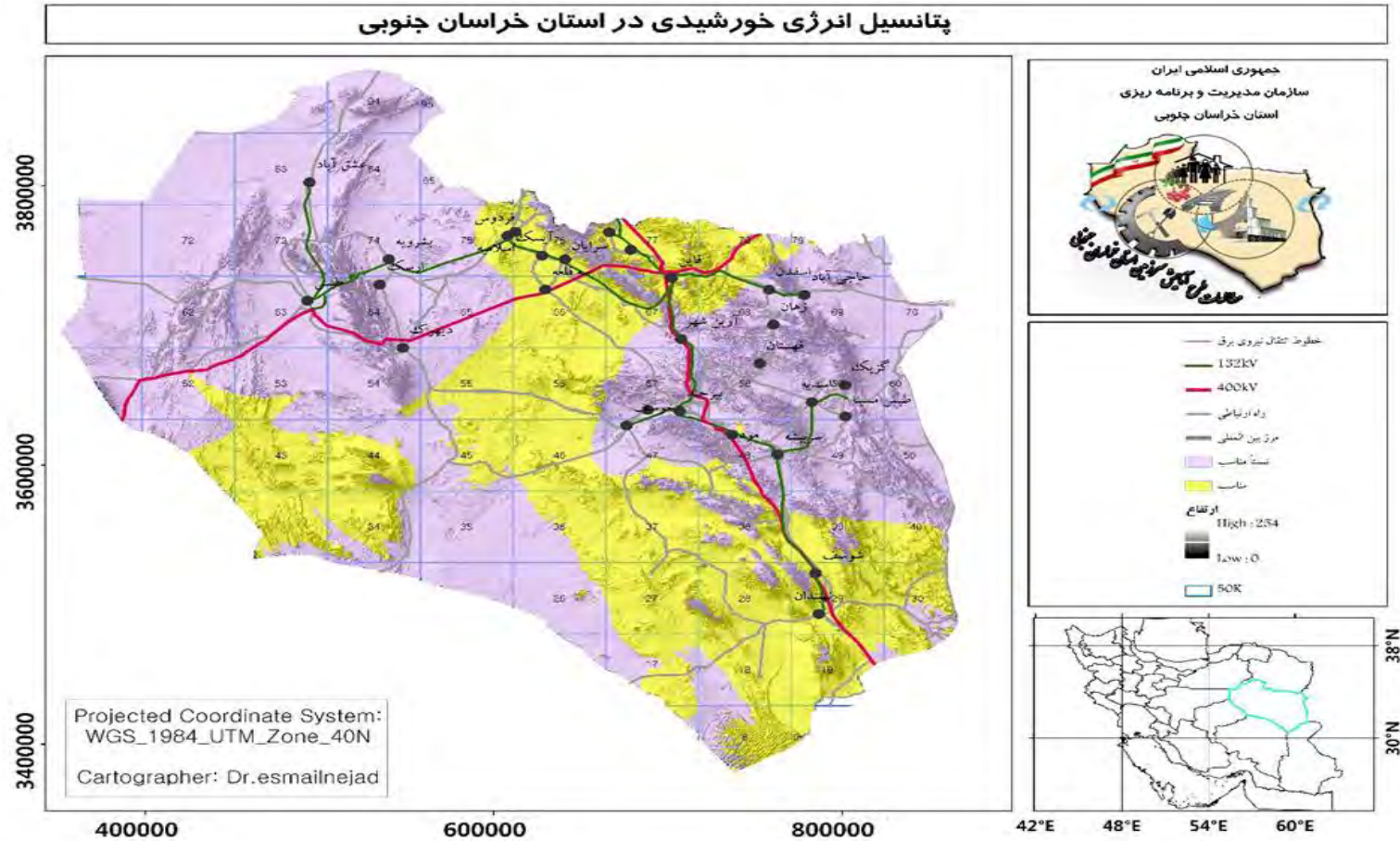




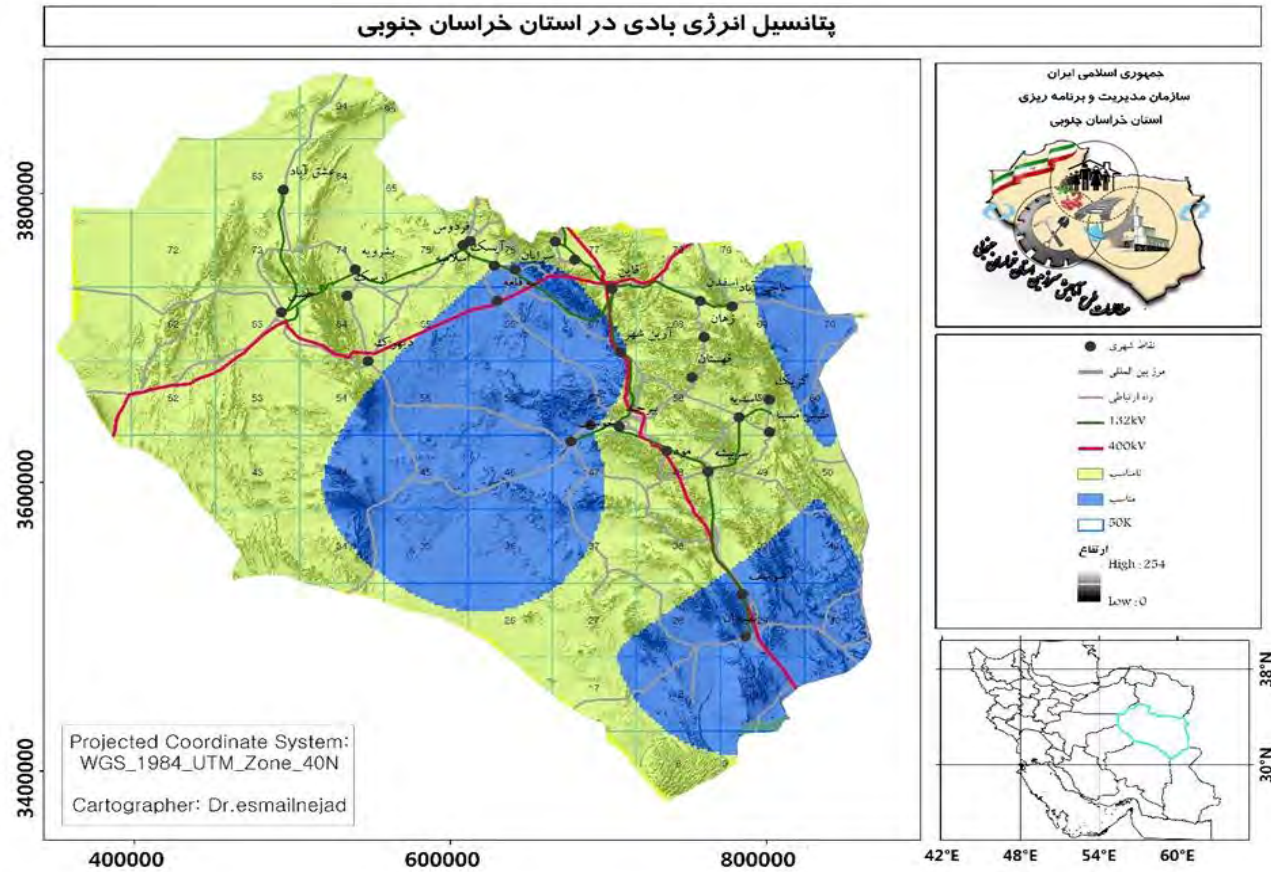
خوشه های پیشنهادی تولید، بسته بندی و فراوری محصولات دامی در استان خراسان جنوبی



انرژی های نو و تجدید پذیر

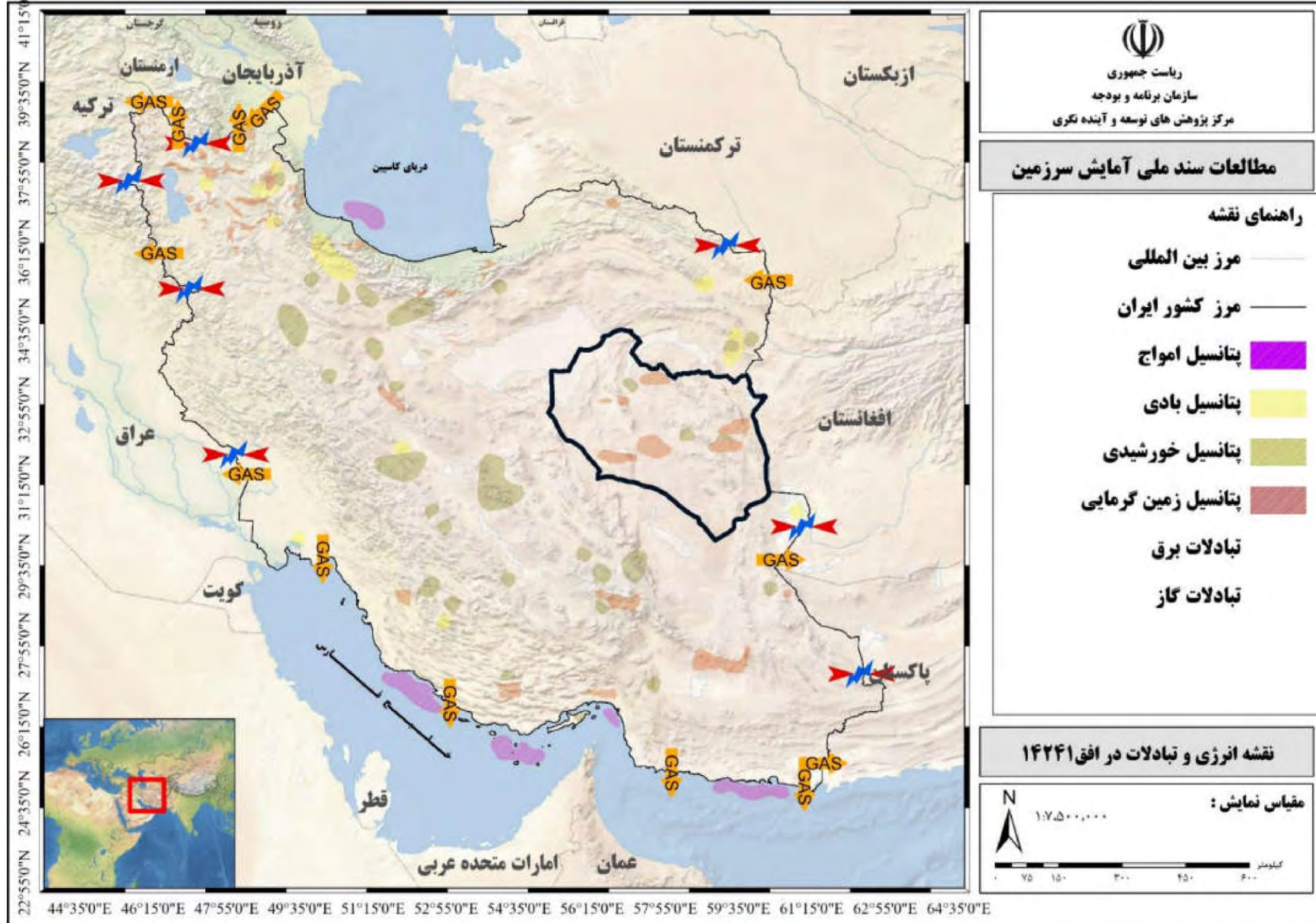


انرژی های نو و تجدید پذیر



راهبرد: ارتقای بهره وری، کاهش شدت انرژی و تنوع بخشی به منابع تولید انرژی

تولید انرژی بادی، خورشیدی و زمین گرمایی

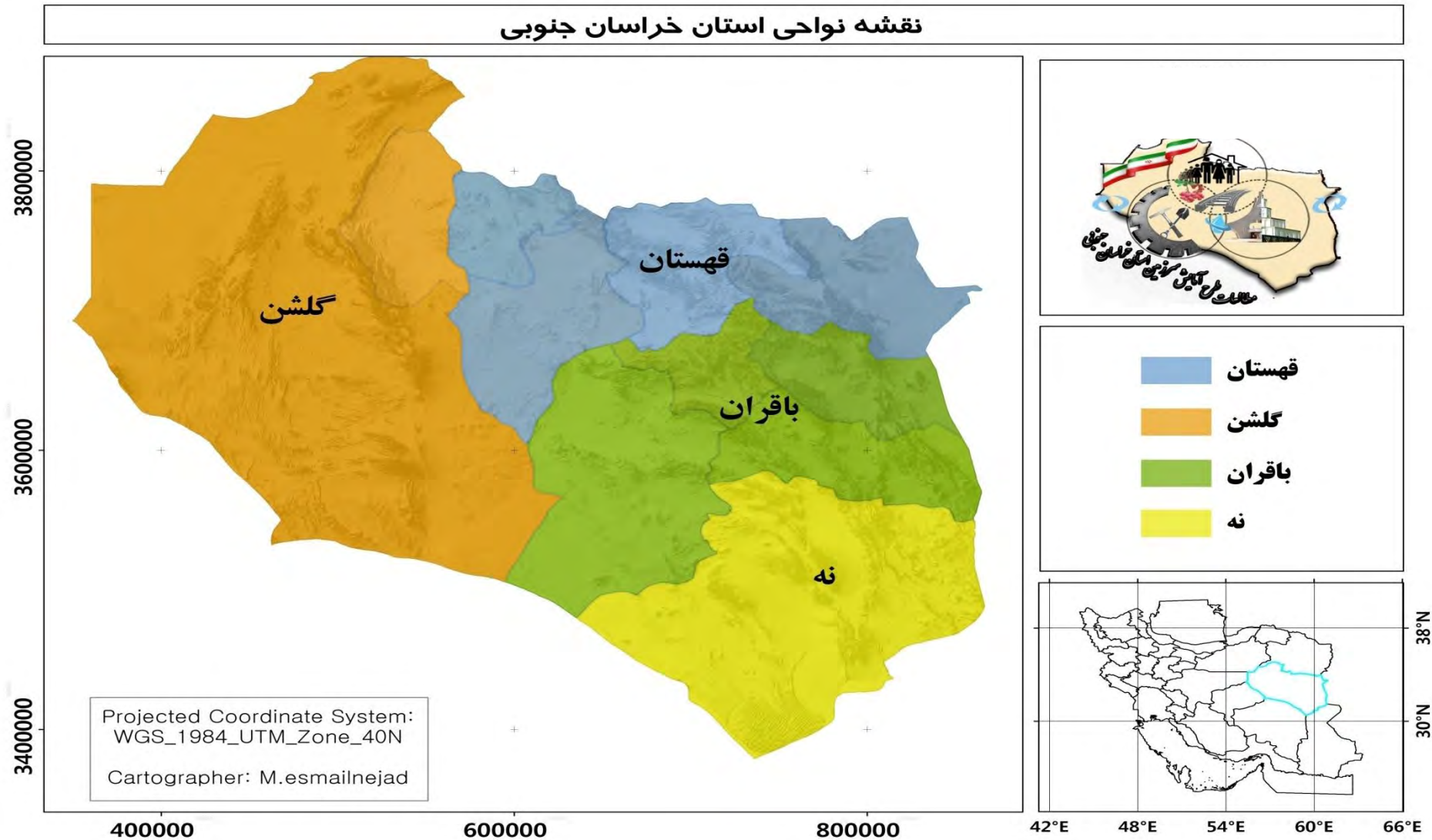


نقشه 7- پهنه های مستعد تولید انرژی های تجدیدپذیر و تبادلات انرژی در افق 1

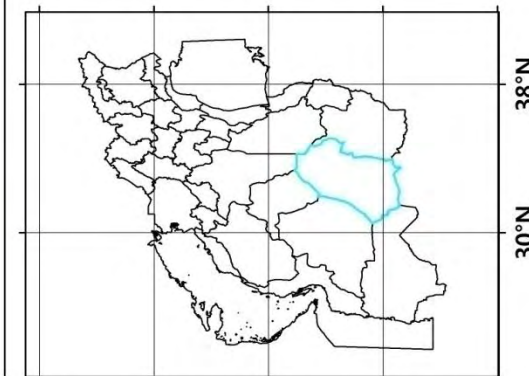
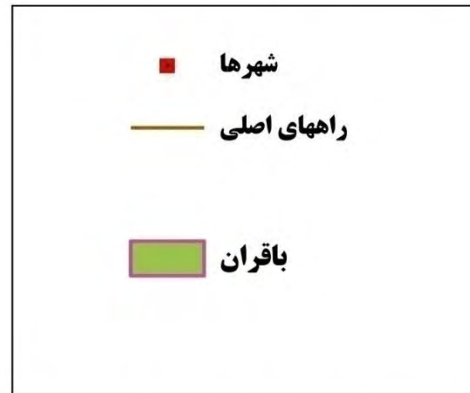
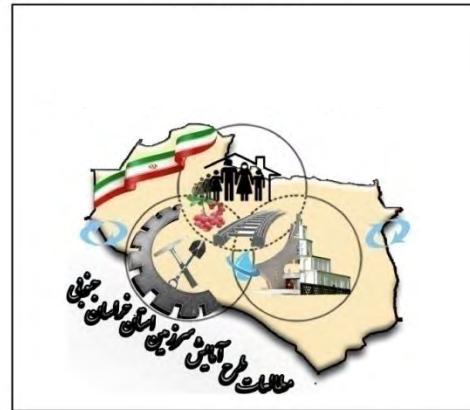
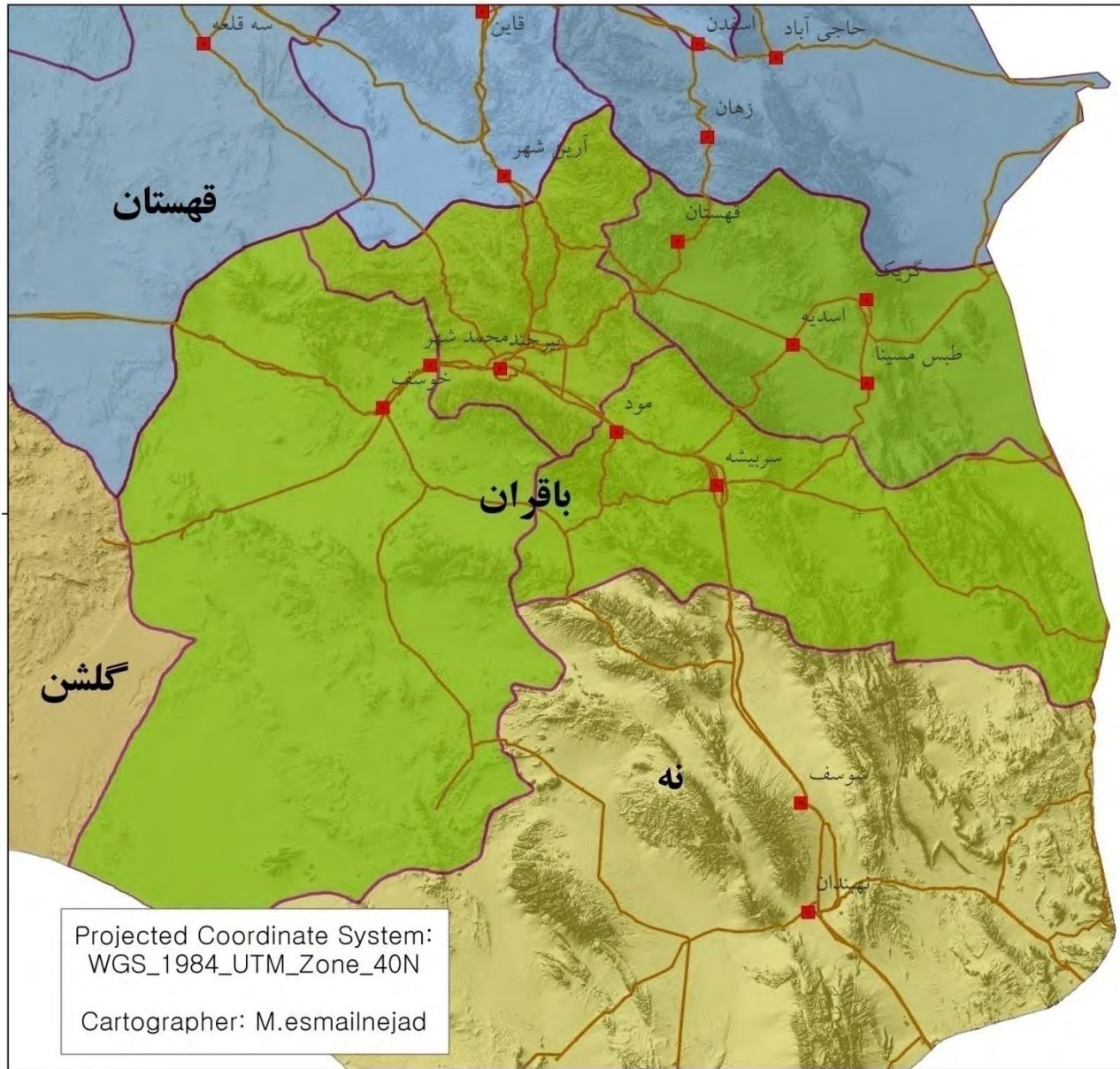
پهنه بندی آمایشی شهرستان های استان



پهنه بندی ناحیه ای خراسان جنوبی

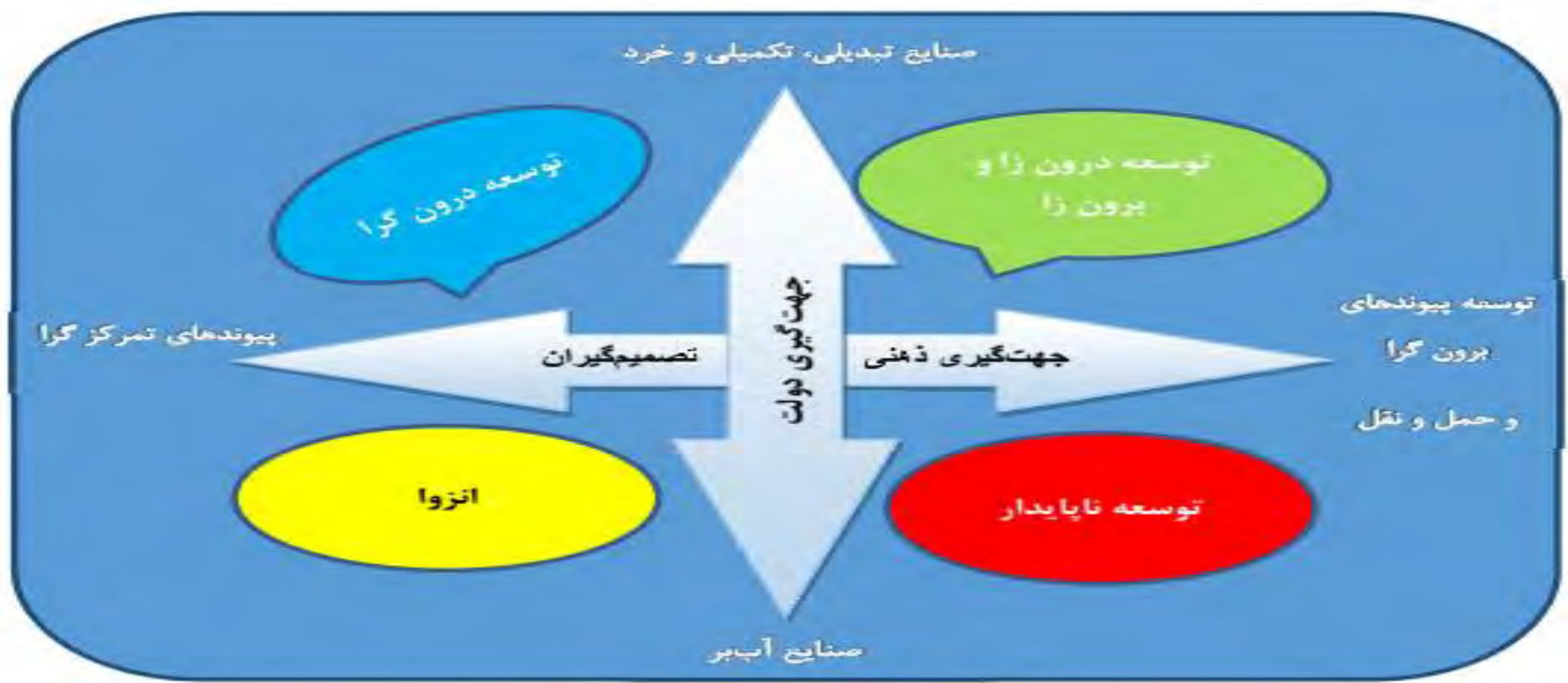


نقشه ناحیه باقران استان خراسان جنوبی



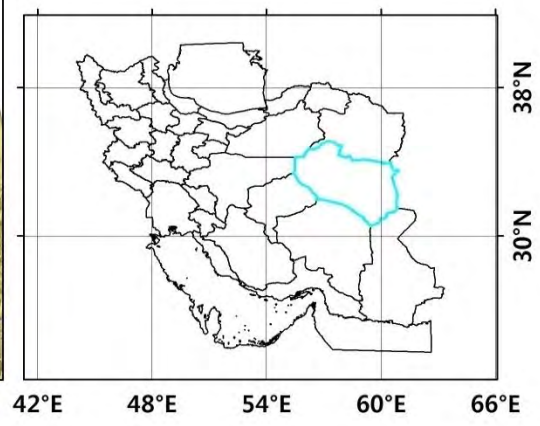
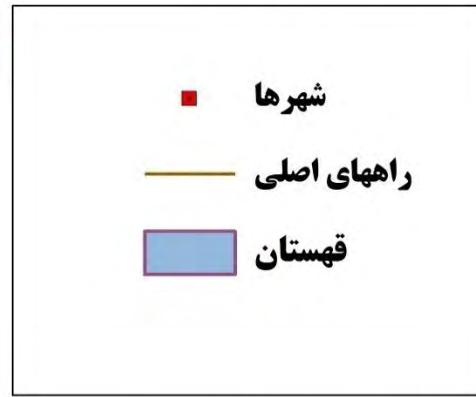
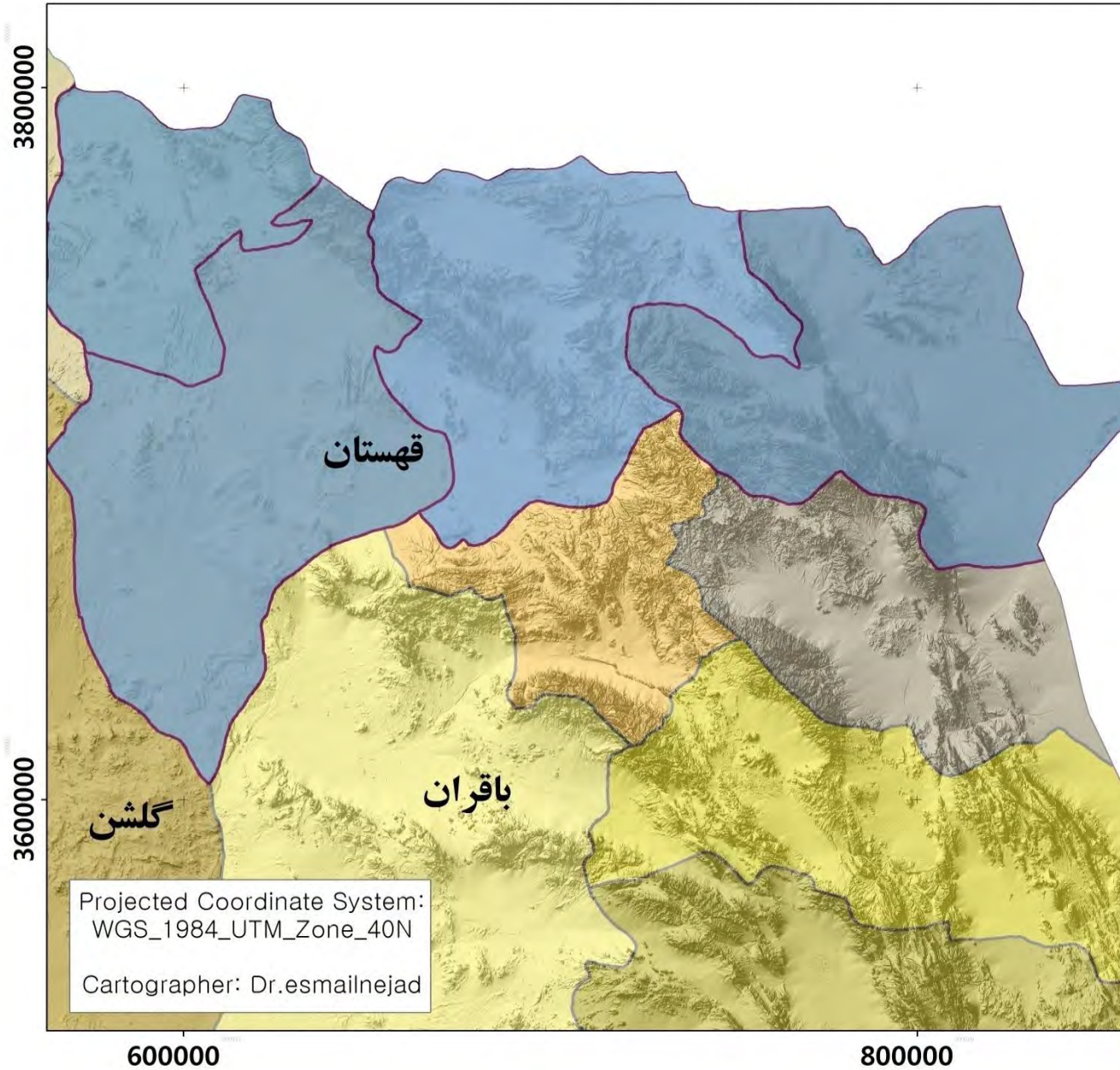
600000

800000



تأسیسه	باغی	دام	صنایع	محیطی	ارتباطی	آموزشی	گروه‌شناسی	
								یاققان

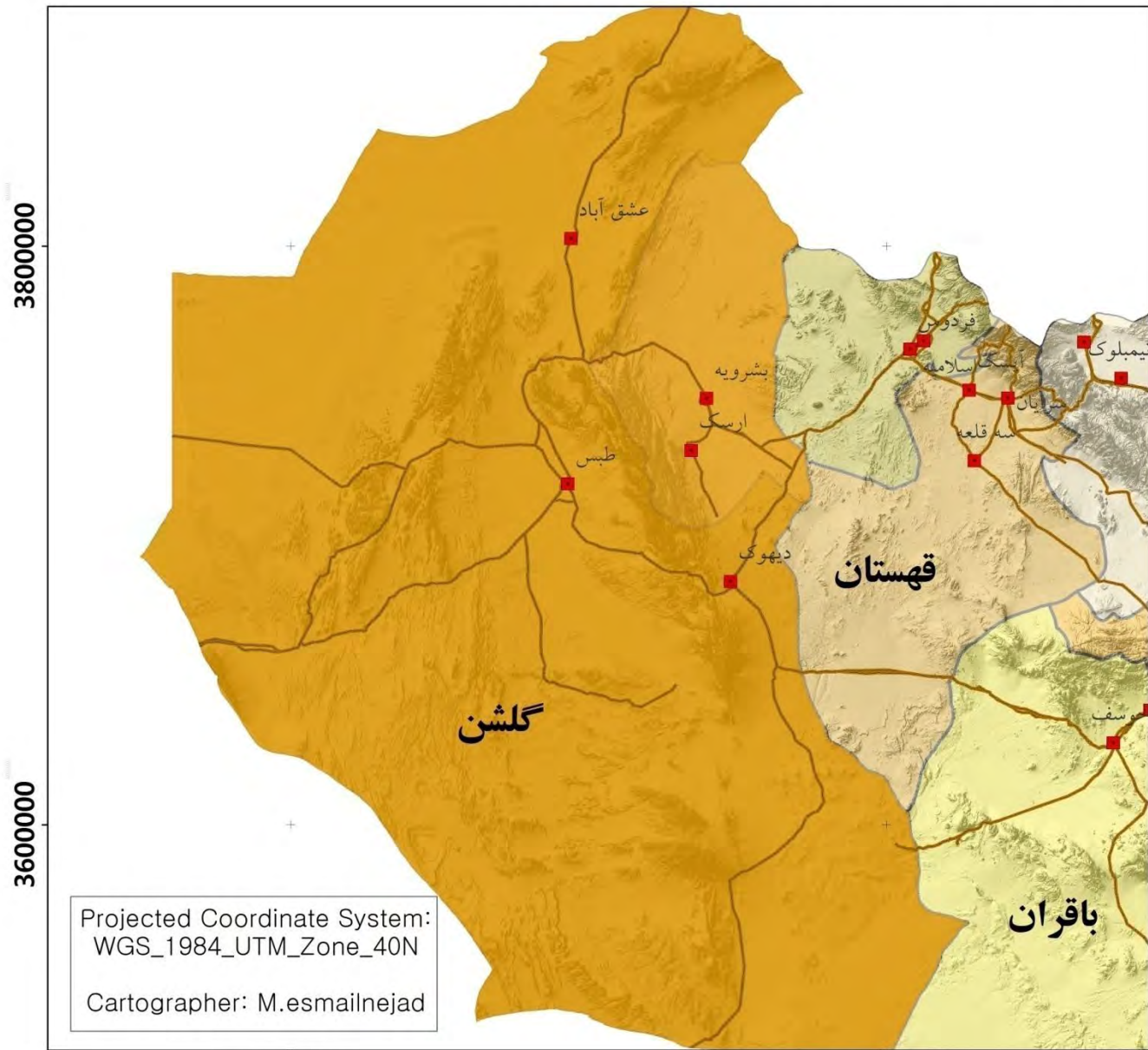
نقشه ناحیه قهستان استان خراسان جنوبی



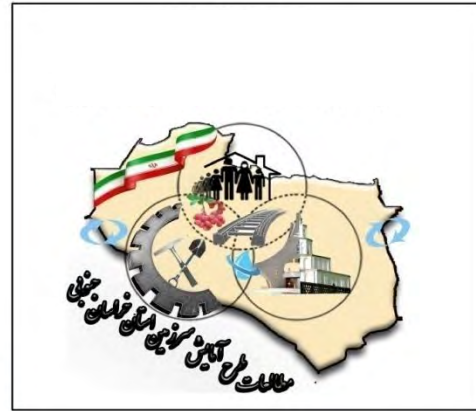


گردشگری	صنایع	کشاورزی			ناحیه
		دامداری	زراعی	باغی	
گردشگری کویرنوردی تورسیم نجوم	صنایع تبدیل و تکمیلی و کشاورزی و مواد معدنی	زنبورداری پرورش ماهی	زعفران گیاهان دارویی مانند زیره، کنجد، گلرنگ، محصولات گلخانه‌ای	زرشک انار پسته خشکبار	قهستان (زیرکوه، سرایان، فردوس)

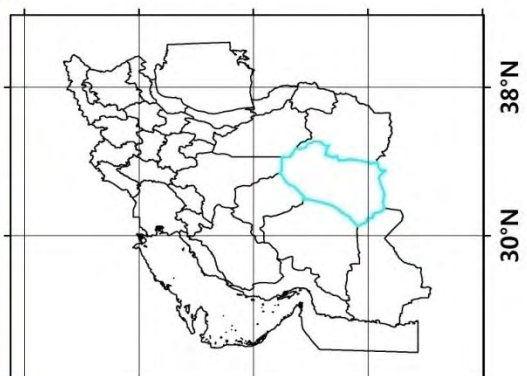
نقشه ناحیه گلشن استان خراسان جنوبی



Projected Coordinate System:
WGS_1984_UTM_Zone_40N
Cartographer: M.esmailnejad



- شهرها
- راههای اصلی
- گلشن



400000

600000

42°E

48°E

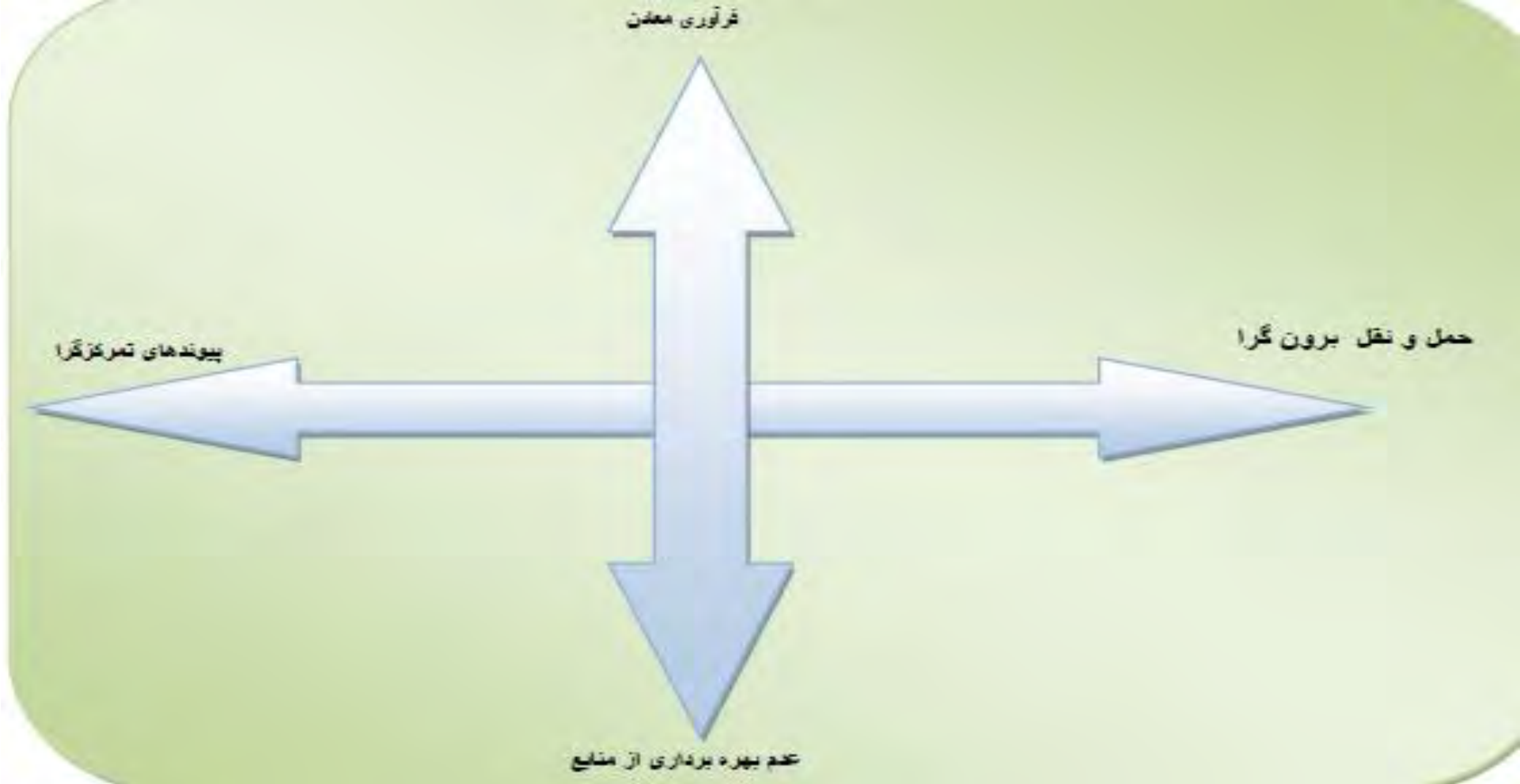
54°E

60°E

66°E

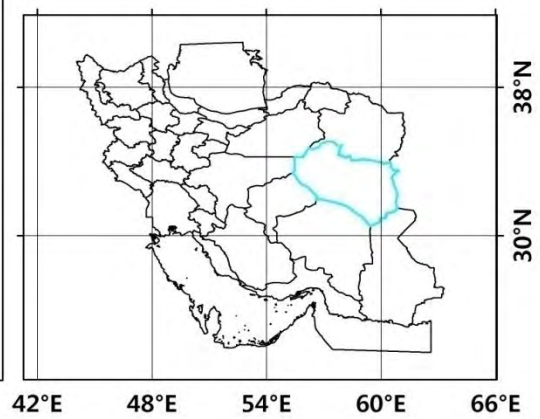
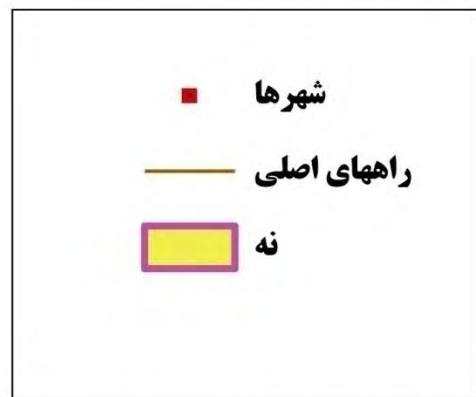
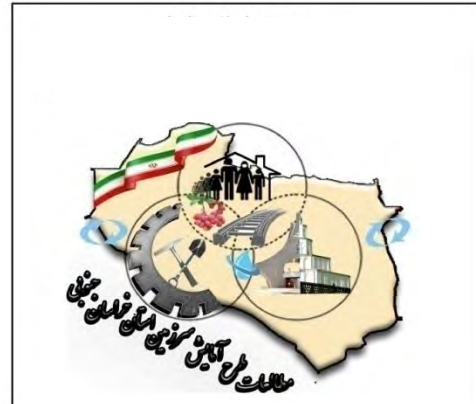
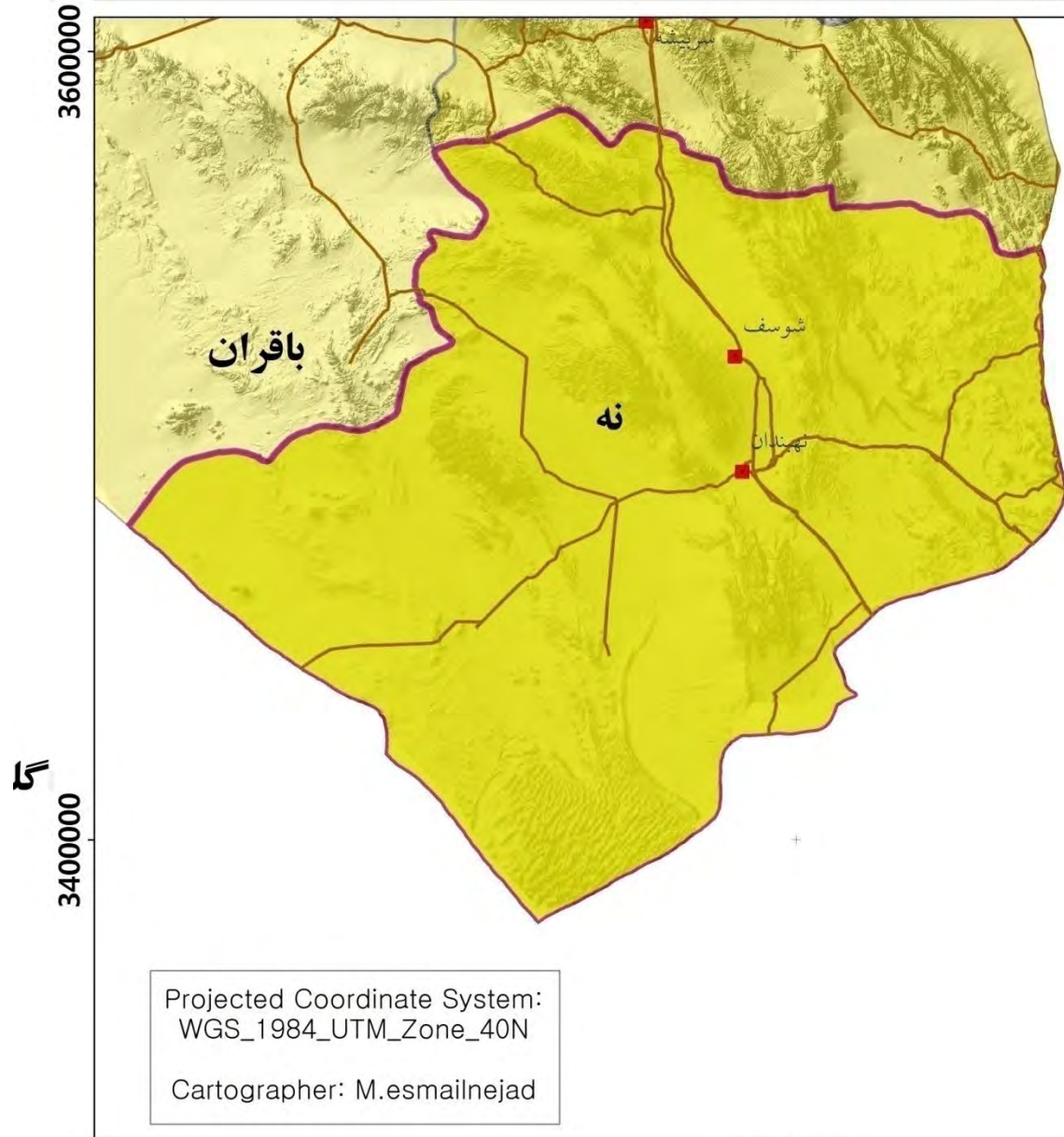
38°N

30°N



گردشگری	صنایع	کشاورزی	ناحیه
گردشگری مذهبی	معادن بزرگ، زغال سنگ، فراوری معدنی، تولید و بسته بندی محصولات زراعی، باغی و گیاهان دارویی	زیتون، خرما و گیاهان دارویی	گلشن

نقشه ناحیه نه استان خراسان جنوبی

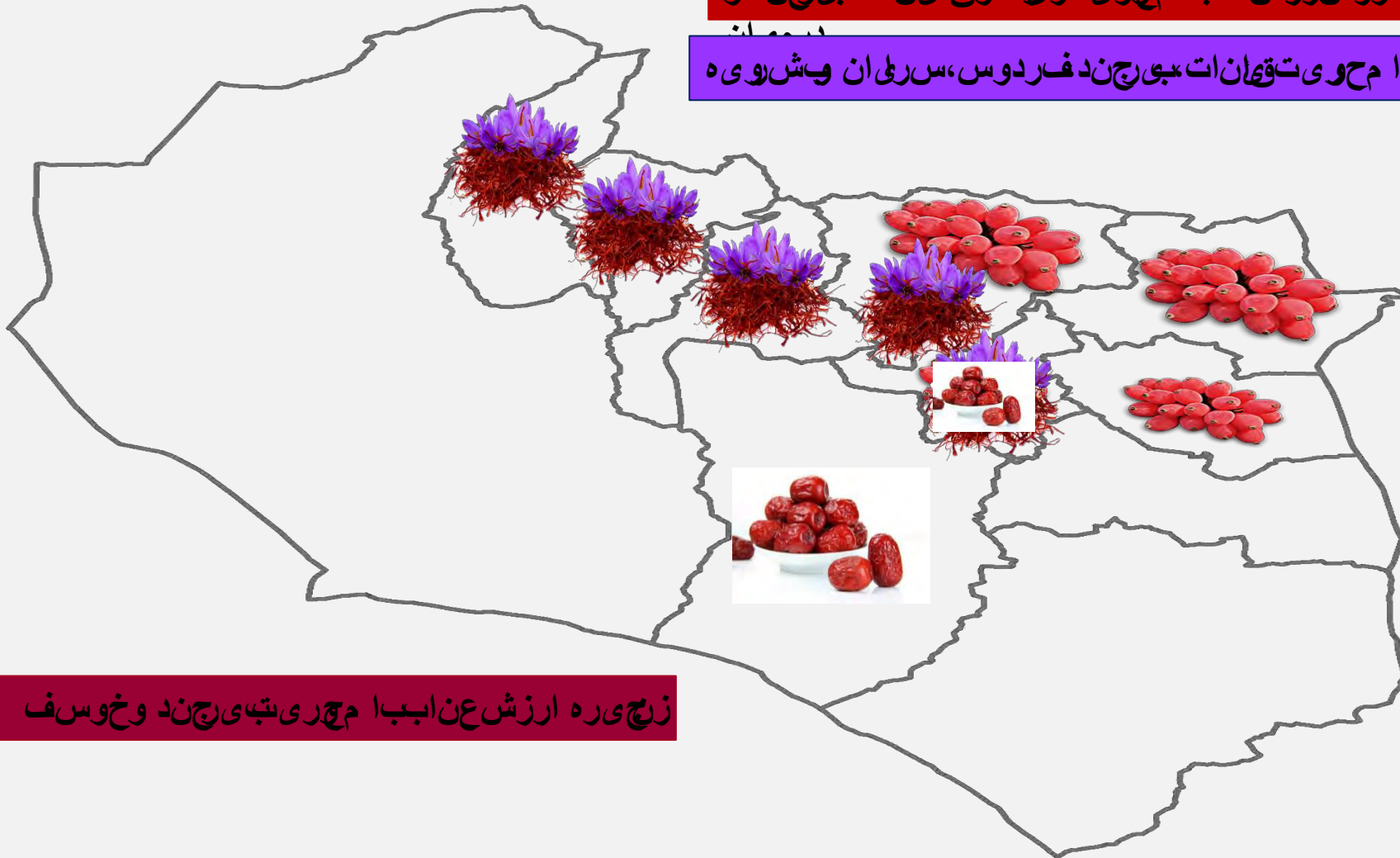


گردشگری	معادن	انرژی	کشاورزی			ناحیه
			دامداری	زراعی	باغی	
پتانسیل ژئوتوریسم	گراتیت و کاتسارهای معدنی	قطب تولید انرژی های بادی و خورشیدی	پرورش شتر	جوجویا و ارزن	زیتون و خرما	ته (شوسف، تهتدان)



زنجیره ارزش زرشک با مچری تنزی کوق ائ ن ات بچر چ ند و

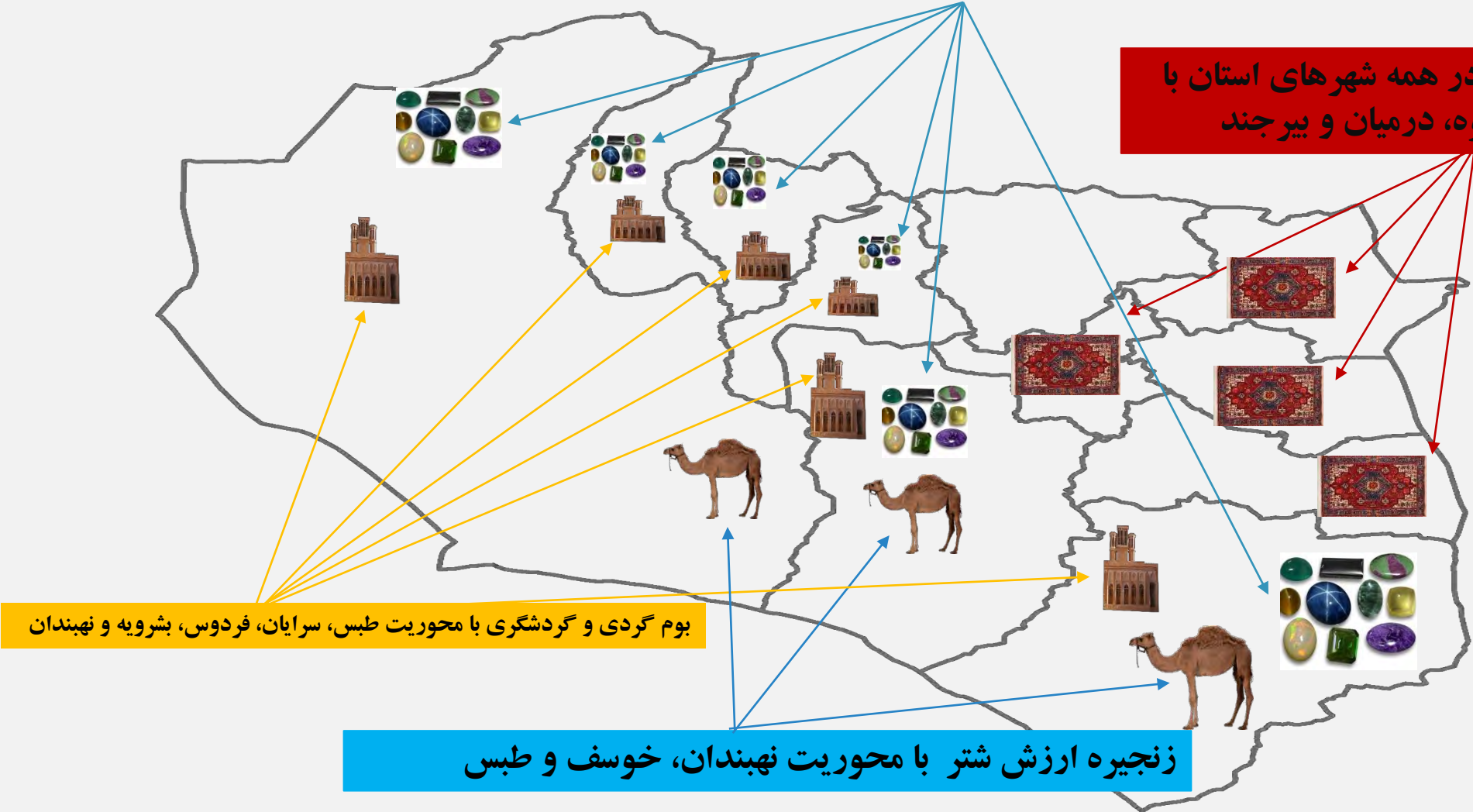
زنجیره ارزش زعفران با محوی تقمان ات بچر چ ند فردوس، سرطی ان و ش روی ه



زنجیره ارزش عن اببا مچری تنبای چ ند و خوسف

زنجیره ارزش سنگ های قیمتی، نیمه قیمتی و معدن با محوریت طبس، سرایان، بشرویه، فردوس، خوسف و نهبندان

زنجیره ارزش صنایع دستی در همه شهرهای استان با محوریت سریشه، زیرکوه، درمیان و بیرجند



بوم گردی و گردشگری با محوریت طبس، سرایان، فردوس، بشرویه و نهبندان

زنجیره ارزش شتر با محوریت نهبندان، خوسف و طبس

راه‌حل‌های کنونی و جاری و راه‌حل‌های ایده‌آل برای

کاهش چالش‌های اساسی در سطح استان و شهرستان

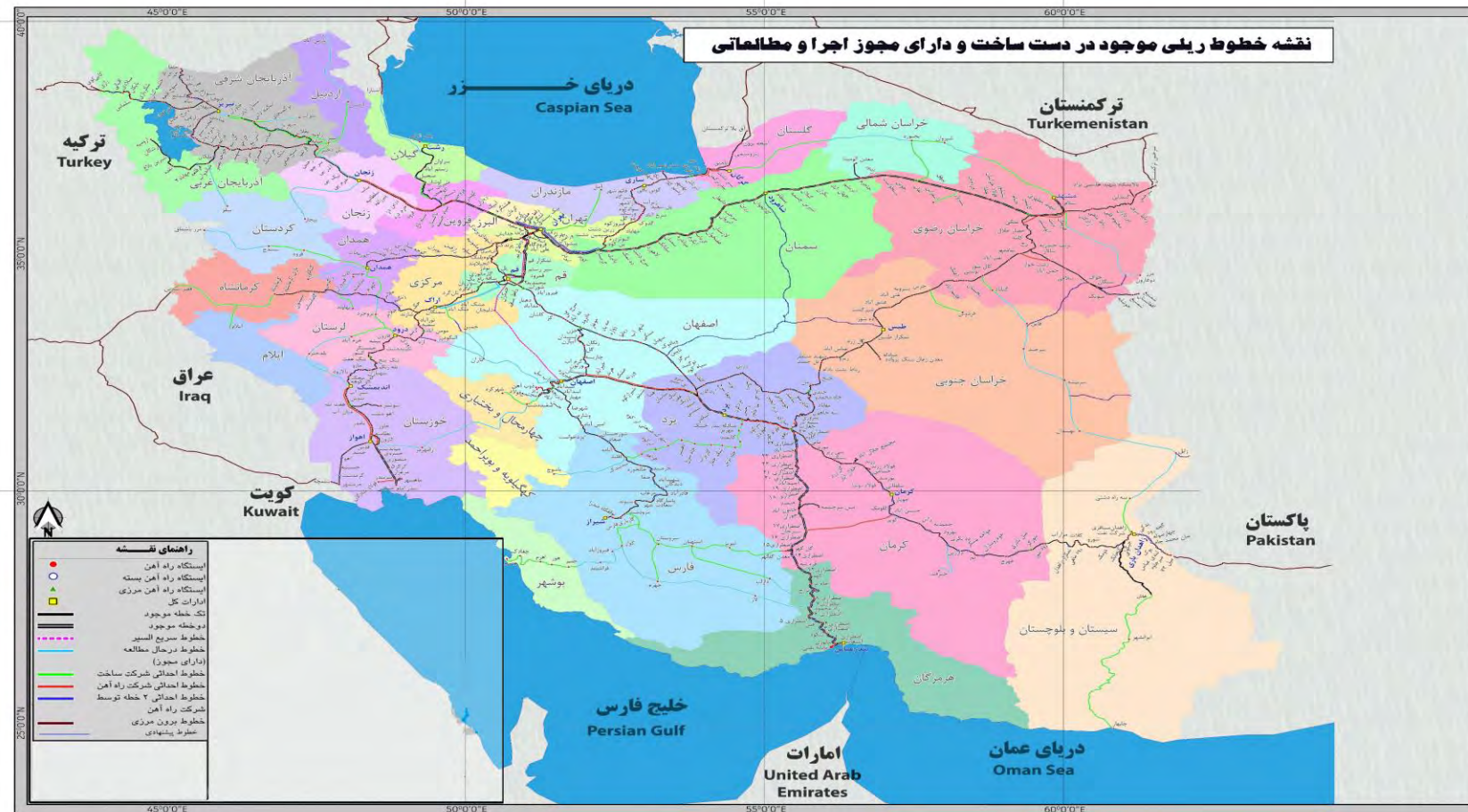




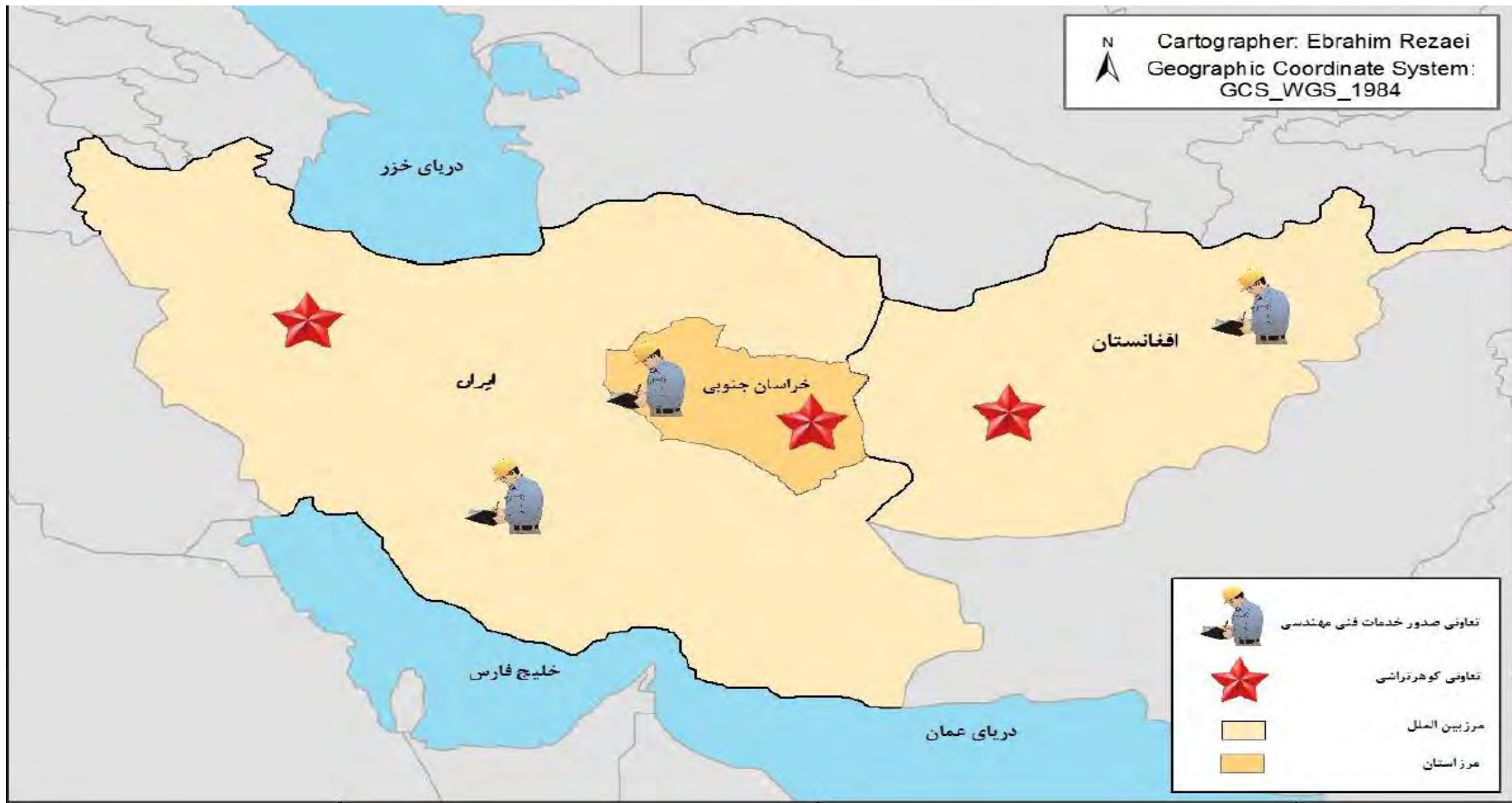
تأکیدات مهم:

ممانعت از حفظ و گسترش صنایع با مصرف آب بالا در گستره استان
تثبیت جمعیت در مناطق مرزی و افزایش ضریب امنیت در مناطق

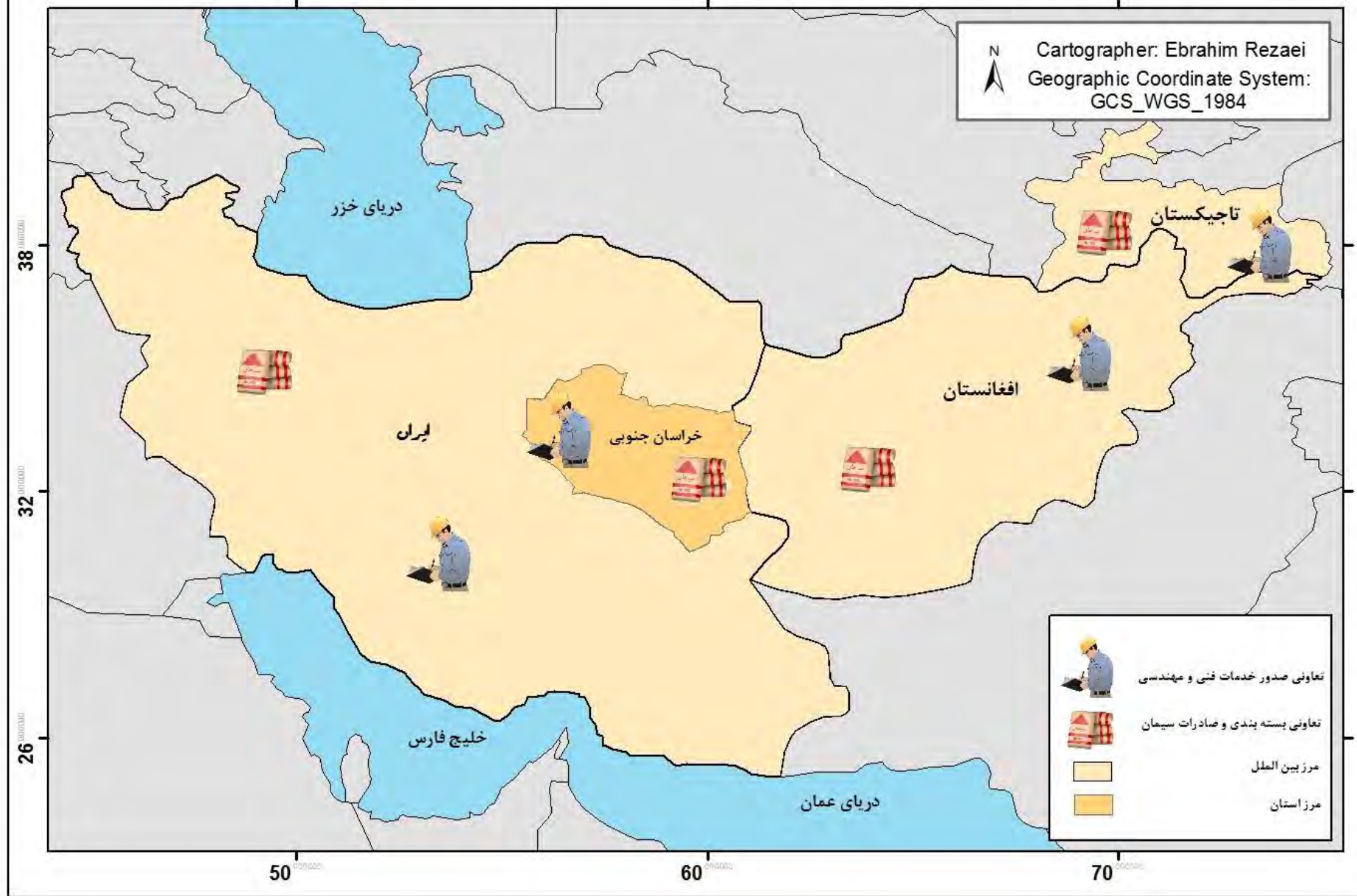
آرمان توسعه خراسان جنوبی: اتصال به راه آهن



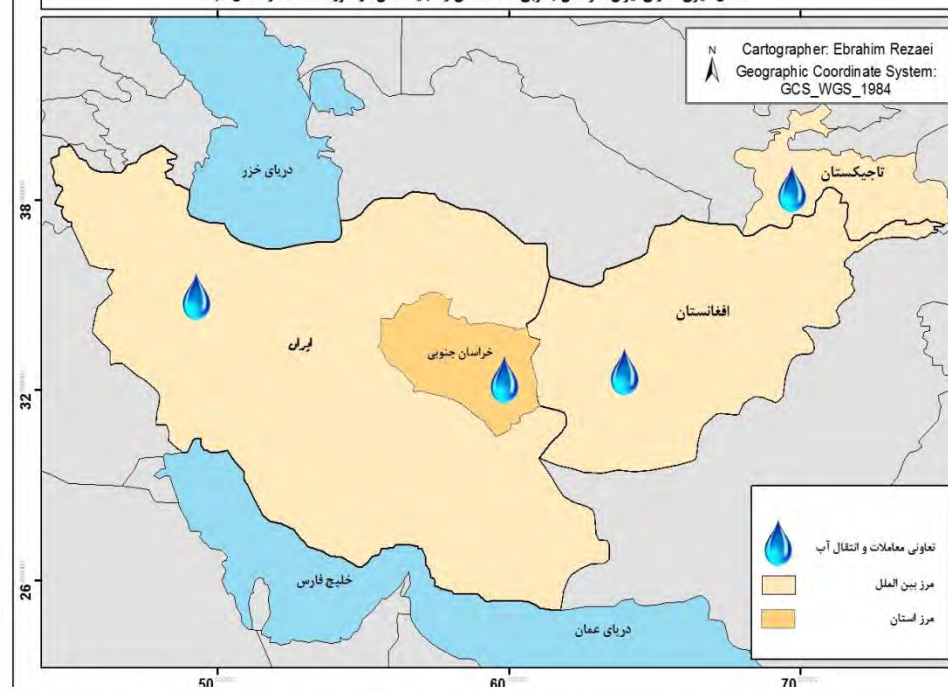
شکل گیری بلوب اطراف سرزمینی



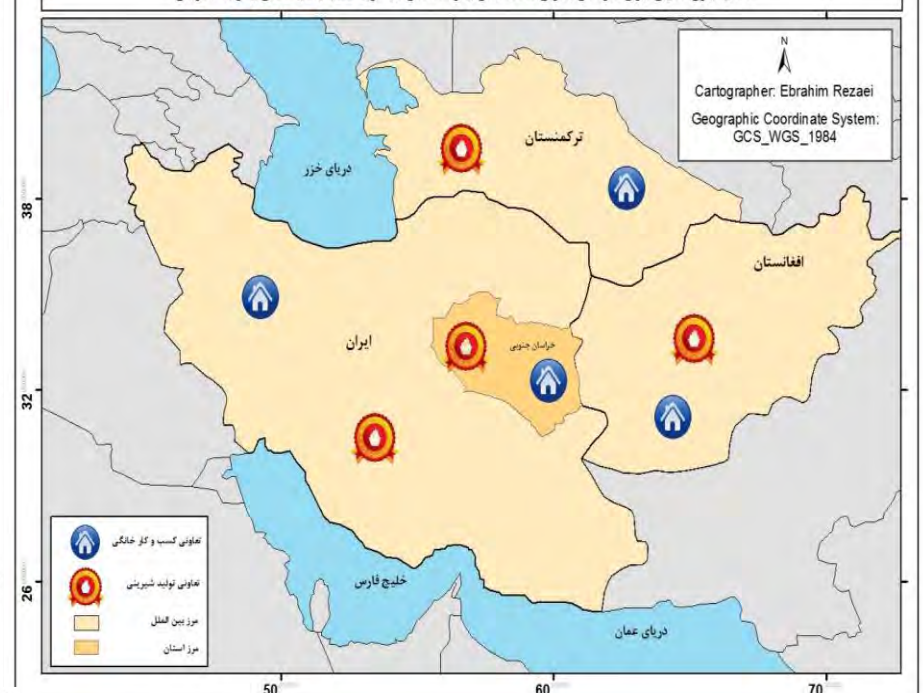
شکل گیری تعاونی ایران (خراسان جنوبی)، افغانستان و تاجیکستان در حوزه بسته بندی و صادرات سیمان و صدور خدمات فنی مهندسی



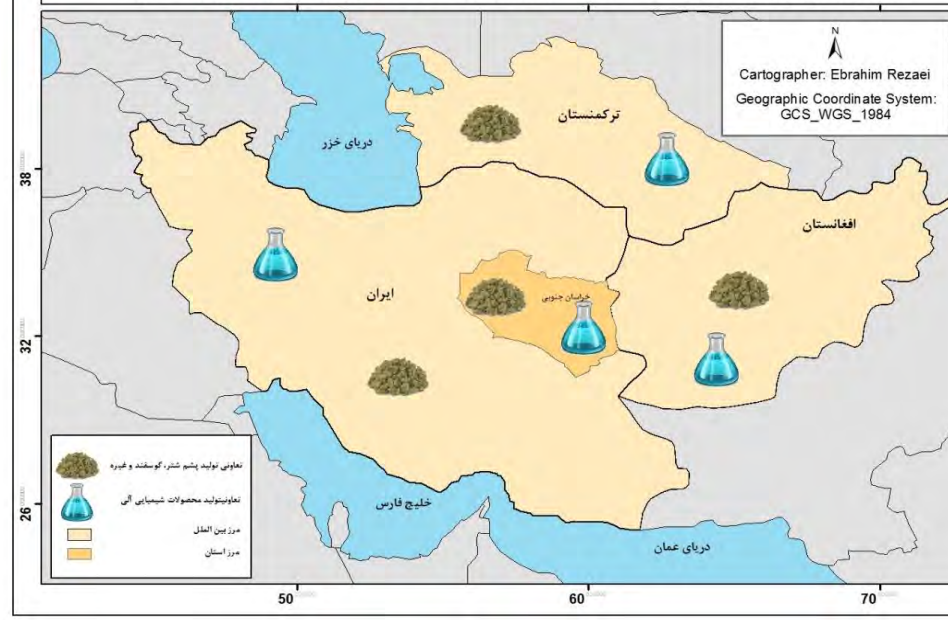
شکل گیری تعاونی ایران(خراسان جنوبی)، افغانستان و تاجیکستان در حوزه معاملات و انتقال آب



شکل گیری تعاونی ایران(خراسان جنوبی)، افغانستان و ترکمنستان در حوزه کسب و کار خانگی و تولید شیرینی



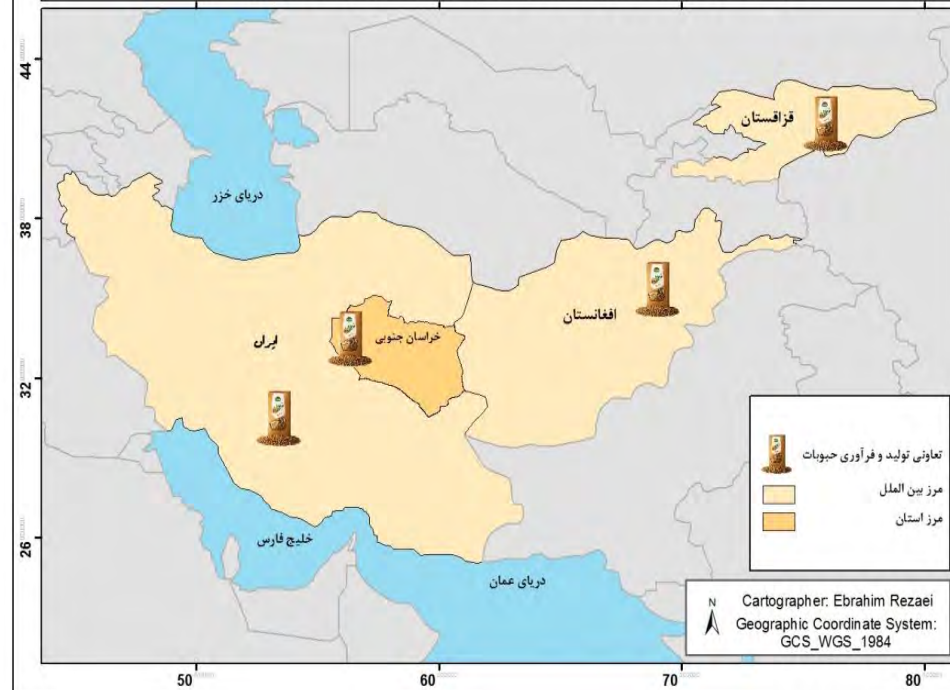
شکل گیری تعاونی ایران(خراسان جنوبی)، افغانستان و ترکمنستان در حوزه تولید محصولات شیمیایی آبی و تولید پشم شتر، گوسفند و غیره



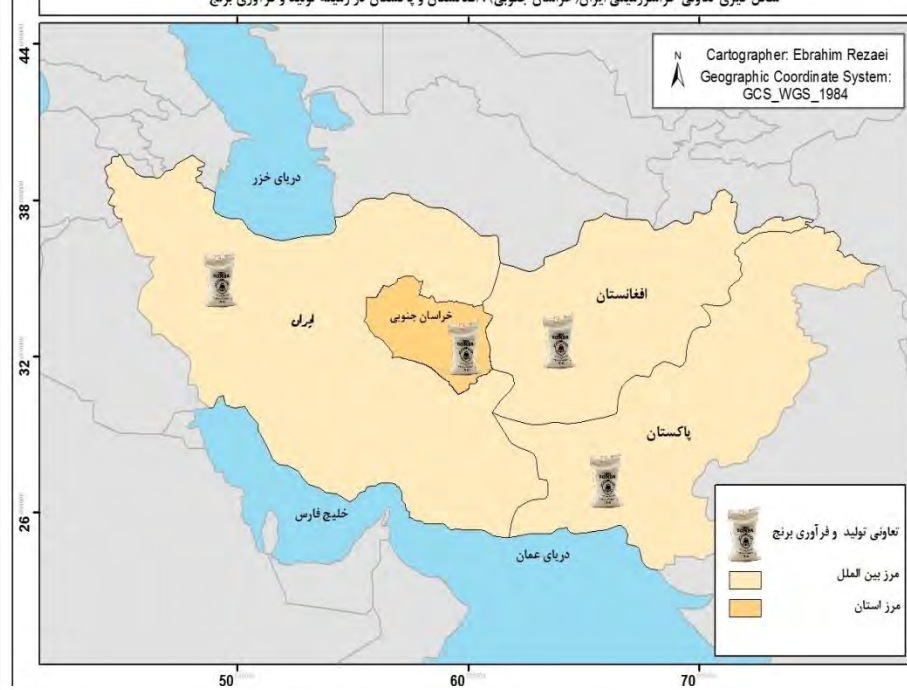
شکل گیری تعاونی فراسرزمینی ایران(خراسان جنوبی)، افغانستان و قزاقستان در زمینه تولید و فرآوری گندم و آرد



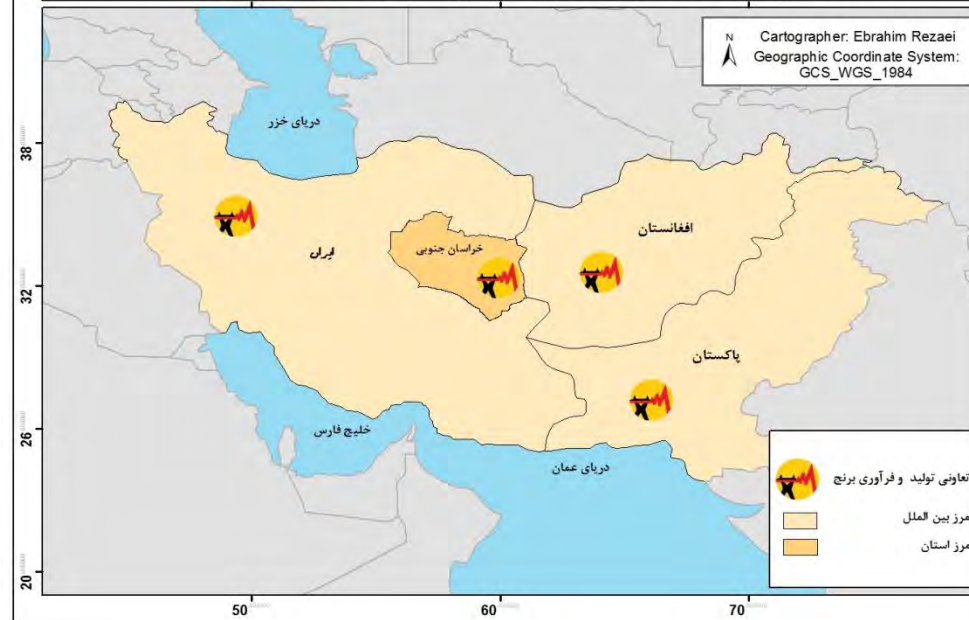
شکل گیری تعاونی فراسرزمینی ایران(خراسان جنوبی)، افغانستان و قزاقستان در زمینه تولید و فرآوری حیوانات



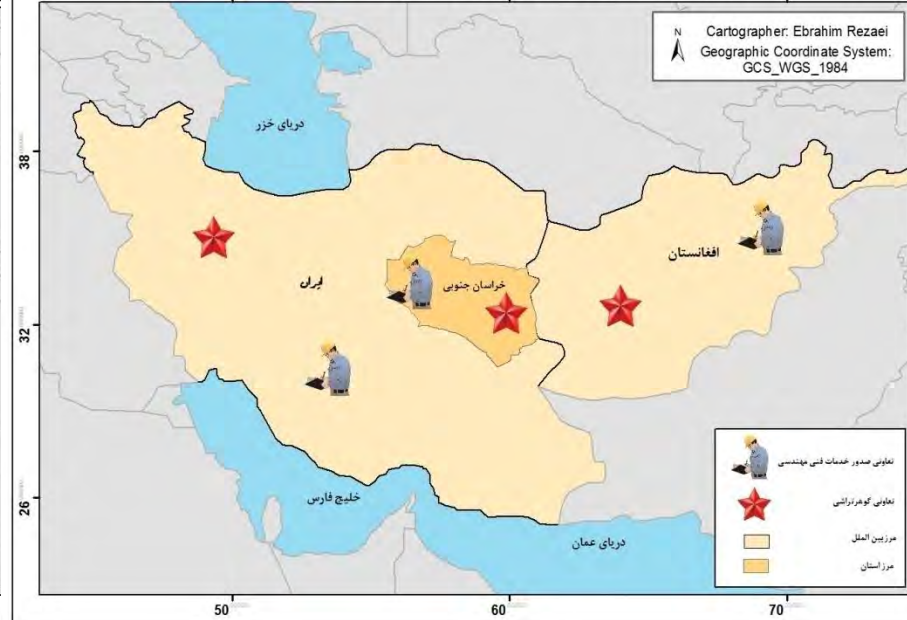
شکل گیری تعاونی فراسرزمینی ایران(خراسان جنوبی)، افغانستان و پاکستان در زمینه تولید و فرآوری برنج



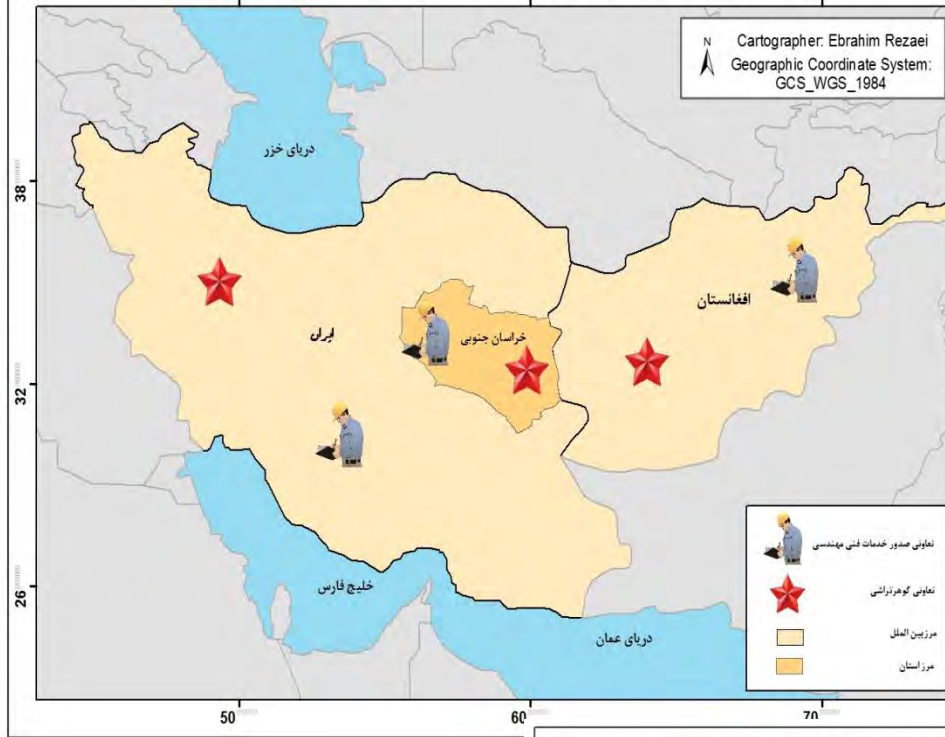
شکل گیری تعاونی فراسرزمینی ایران(خراسان جنوبی)، افغانستان و پاکستان در زمینه تولید و صادرات انرژی برقی



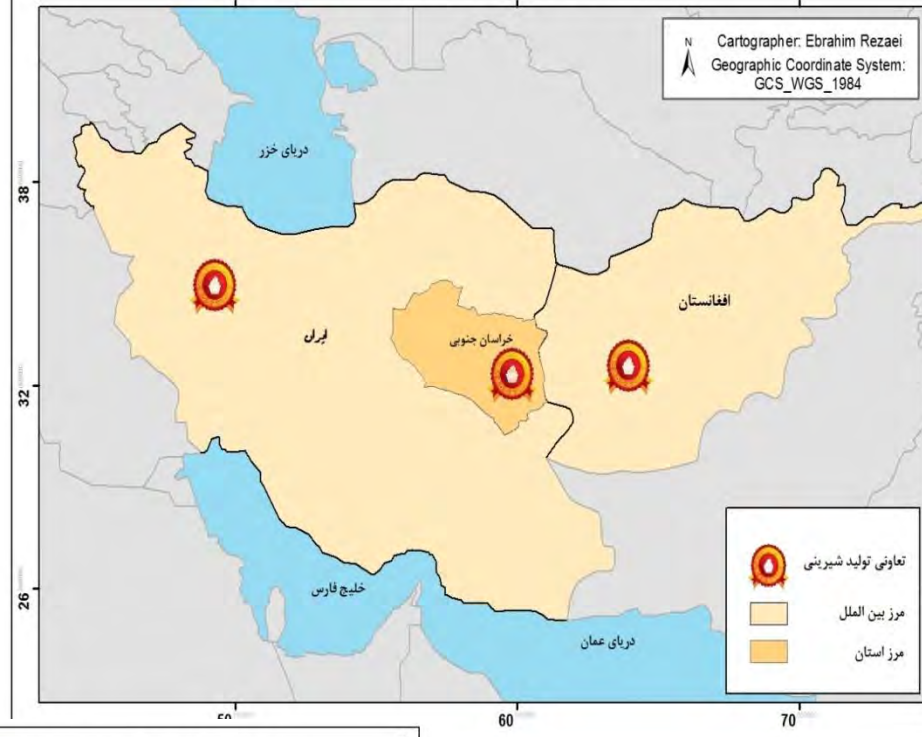
شکل گیری تعاونی فراسرزمینی ایران(خراسان جنوبی) و افغانستان در حوزه صدور خدمات فنی مهندسی و گوهر تراشی



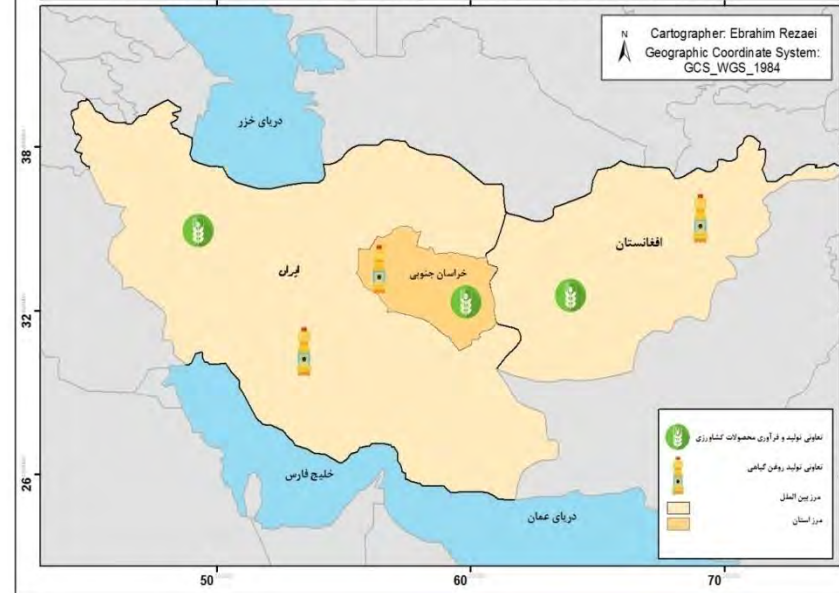
شکل گیری تعاونی فراسرزمینی ایران(خراسان جنوبی) و افغانستان در حوزه صدور خدمات فنی مهندسی و گوهر تراشی



شکل گیری تعاونی فراسرزمینی ایران(خراسان جنوبی) و افغانستان در حوزه تولید شیرینی




شکل گیری تعاونی فراسرزمینی ایران(خراسان جنوبی) و افغانستان در حوزه تولید و فرآوری محصولات کشاورزی و روغن گیاهی



سرمایه‌سازان: آموزش توان‌مندی‌سازي

هفتاد و پنج درصد آموزش‌ها
نی‌ازهای روز




برگزار می‌شود تا سال ۲۰۱۵



برگزاری دوره‌ها از
پیش‌تپ استاوری



مهارت‌های فروش‌آور



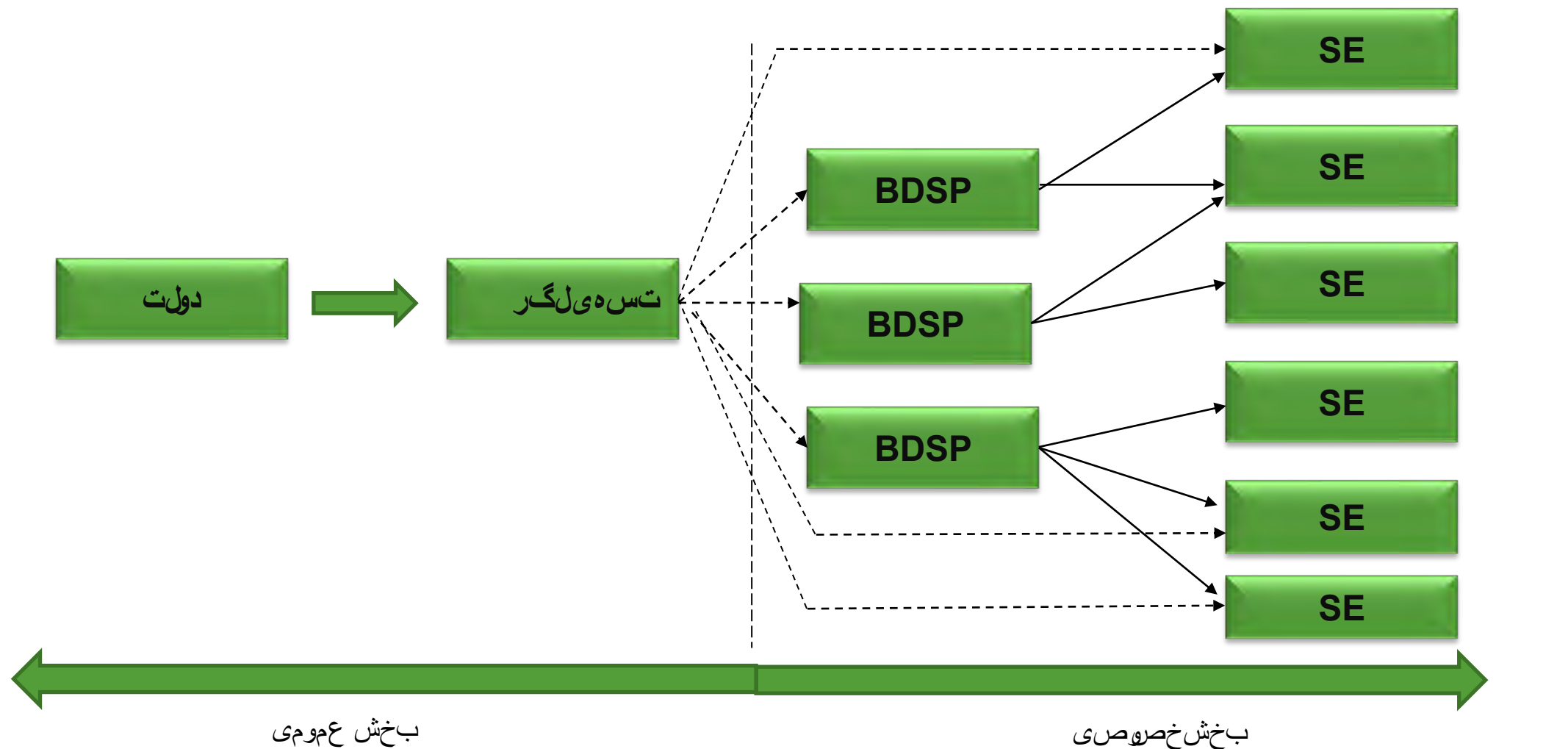
مهارت‌های خدمات و
بازاریابی



مهارت‌های بین‌ای
دستی



ساختفاده از BDSP راهبثریغلی برن امه ها

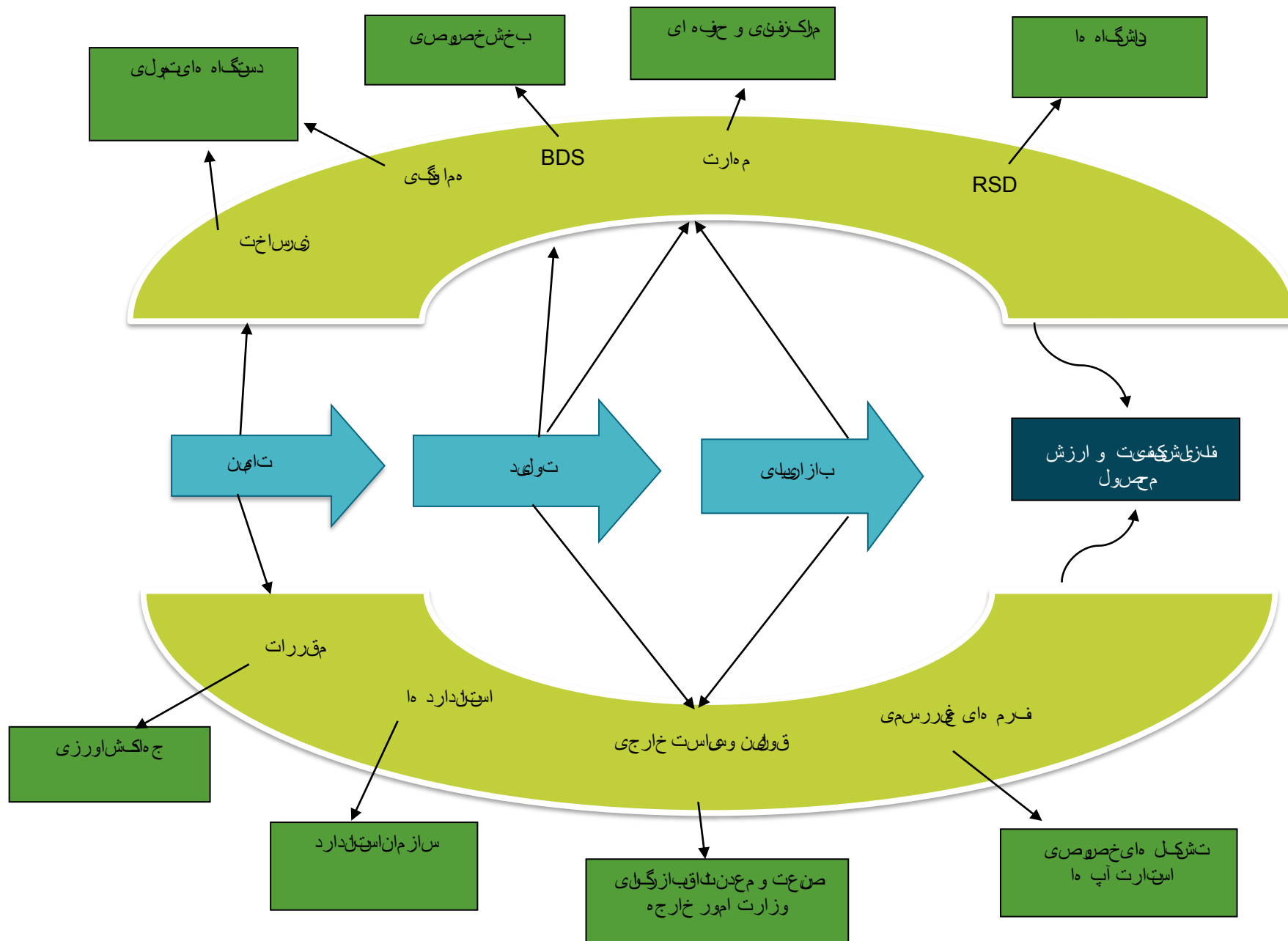


—————> ارائءمستقیم خدمات

-----> تسهیل عرضه وقتقضا

Business Development Service Providers

Small Enterprise



حلیت ازسالتارت آپها وهدایت آن ها دراستای تویعه

امكان ارتبیطی تقویتولی د
كنندهبامصرفكنده را
فراهم مكنند.

مبتنی بوفن اوری
طالع انقستند.

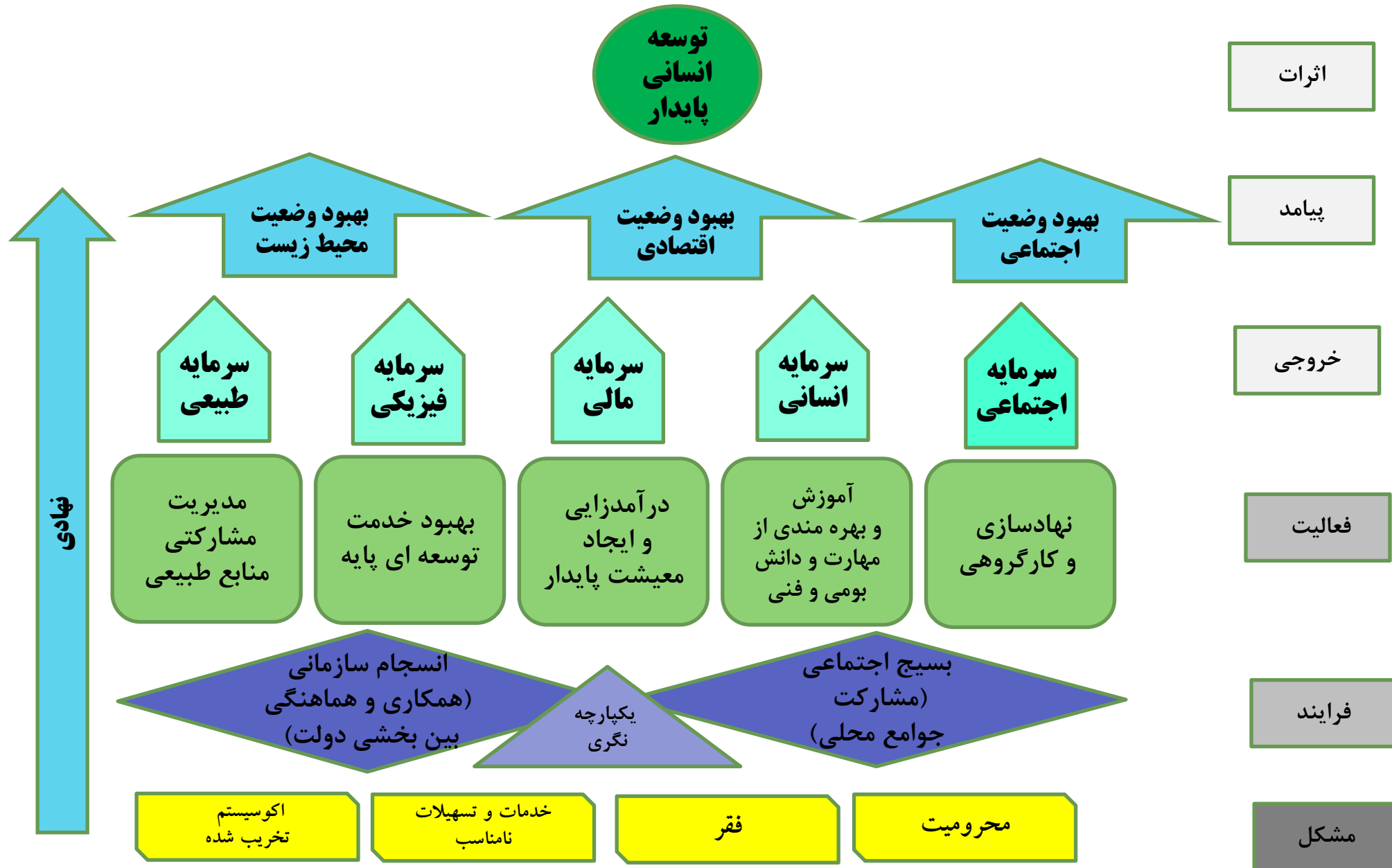
پلت فرمهای فروش مكان
رمجویستند.

با سرعتزیاد رشد
می كنند.

هی توننهم سو با
سیاست هایشغال
روس تلی قراگهوند.

بدون مقیاسوستند.

الگوی مفهومی توسعه پایدار مشارکتی و متناسب با شرایط خراسان جنوبی



راهبرد: افزایش جمعیت و توسعه فعالیت در مناطق مستعد کم تراکم به ویژه مناطق مرزی، جزایر راهبردی و سواحل جنوبی

ارائه مشوقها و تسهیل جذب سرمایه گذاری های ملی و بین المللی در استقرار فعالیت های جدید بویژه در مناطق مرزی

نگهداشت و افزایش جمعیت در شهرهای کوچک و روستاهای مرزی

راهبرد: افزایش جمعیت و توسعه فعالیت در مناطق مستعد کم تراکم به ویژه مناطق مرزی، جزایر راهبردی و سواحل جنوبی

تقویت زیرساخت ها و شبکه های زینبایی نواحی شرقی و جنوبی کشور

تأمین منابع آب پایدار و ارائه خدمات آموزشی بهداشتی و درمانی مناسب بویژه نیمه شرقی و جنوب شرقی
کشور

راهبرد: افزایش جمعیت و توسعه فعالیت در مناطق مستعد کم تراکم به ویژه مناطق مرزی، جزایر راهبردی و سواحل جنوبی

سیاست ۲۰۵- ارائه مشوقها و تسهیل جذب سرمایه گذاریهای ملی و بین المللی در استقرار فعالیت های جدید بویژه در مناطق مرزی

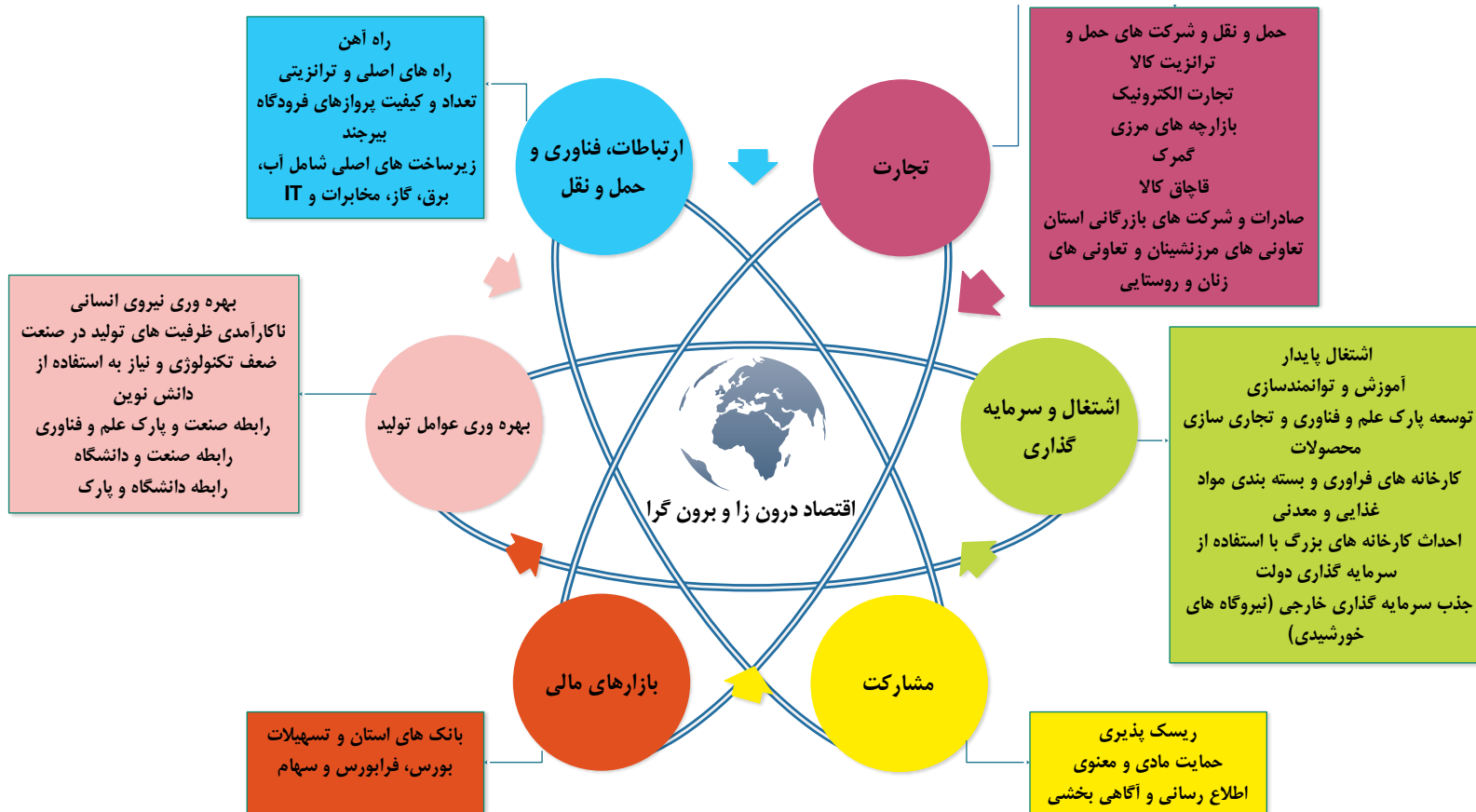
سیاست ۲۱۴- هدایت هدفمند جریان های مهاجرتی به سمت مناطق مستعد کم تراکم

سیاست ۲۱۵- تقویت زیرساخت ها و شبکه های زیربنایی نواحی شرقی و جنوبی کشور

سیاست ۲۱۶- تأمین منابع آب پایدار و ارائه خدمات آموزشی، بهداشتی و درمانی مناسب به ویژه نیمه شرقی و جنوب شرقی کشور

سیاست ۲۱۷- نگهداشت و افزایش جمعیت در شهرهای کوچک و روستاهای مرزی

سیاست ۲۱۸- هدایت جریان سرمایه ناشی از مبادلات مرزی برای ایجاد زیرساخت ها و تقویت تولیدات محلی



نمای شماتیک پتانسیل
ها، تنگناهای ساختاری و
محرك های توسعه استان

استان
خراسان
جنوبی

تنگناهای
ساختاری

مهاجر فرستی

فرصت های شغلی محدود

خشکسالی و کمبود منابع آبی

معادن

مرز

صنایع دستی

محصولات زراعی و دامی
منحصر به فرد

ظرفیت های گردشگری

مزیت نسبی

توسعه صنایع
تبدیلی و تکمیلی
معادن

زیرساخت توسعه
بازار های خدمات
بین المللی

زیرساخت های
حمل و نقل مناطق
مرزی

توسعه صنایع
دستی

توسعه صنایع
تبدیلی و تکمیلی
دامداری و
محصولات خاص
کشاورزی

توسعه توریسم